

Katalog slunečních hodin v okrese Olomouc

Irena LEIBNEROVÁ, 2011

Příloha 10 k bakalářské práci Dokumentace a hodnocení slunečních hodin v okrese Olomouc

Obsah

Slovo úvodem.....	5
Seznam zkratk.....	6
1 Bohuňovice, U Stavu 138.....	7
2 Bouzov	8
3 Březové 1	9
4 Březové 1	10
5 Cholina 34	11
6 Dlouhá Loučka 488.....	12
7 Dolany.....	13
8 Dolany 58.....	14
9 Dolany 58.....	15
10 Dolany 443	16
11 Dub nad Moravou, Tovačovská 193	17
12 Grygov, J. A. Komenského 72.....	18
13 Hlubočky, náměstí Družby 10	19
14 Hlubočky, Pod Strání 144	20
15 Hradečná 22.....	21
16 Křelov, Lipové náměstí 291/21a.....	22
17 Lašřany 315.....	23
18 Litovel, Komárov 1271	24
19 Litovel, nám. Přemysla Otakara 778/1B	25
20 Litovel, Novosady 307/16A	26
21 Luděřov 1	27
22 Náměšť na Hané, Nerudova 448.....	28
23 Nedvězí, Jilemnického 29	29
24 Nová Véska 31.....	30

25 Olomouc, Blažejské náměstí 3	31
26 Olomouc, Horní náměstí	32
27 Olomouc, Křížkovského 10.....	33
28 Olomouc, Křížkovského 10.....	34
29 Olomouc, Mariánská 853/7	35
30 Olomouc, Mariánská 853/7	36
31 Olomouc, Mariánská 853/7	37
32 Olomouc, Mlčochova 815/3	38
33 Olomouc, Na Letné 59/477	39
34 Olomouc-Slavonín, Janíčková 272/19	40
35 Olomouc-Svatý Kopeček	41
36 Olomouc-Svatý Kopeček, Kovařovicova 212/3	42
37 Olomouc, Škroupova 6/380.....	43
38 Olomouc, Teichmannova 33/53.....	44
39 Olomouc, Univerzitní 3	45
40 Olomouc, Václavské náměstí 3/811.....	46
41 Olomouc, Wurmova 11	47
42 Podolí 38	48
43 Rakodavy 482.....	49
44 Senička 13	50
45 Strukov 23	51
46 Šternberk, Horní náměstí.....	52
47 Šternberk, Jívavská 61/1476.....	53
48 Tršice 230.....	54
49 Újezd 230	55
50 Újezd 230	56
51 Unčovice	57

52 Unčovice 30.....	58
53 Unčovice 5.....	59
54 Uničov, Masarykovo nám. 36.....	60
55 Velký Týnec, Na Návsí 67	61
56 Velký Týnec, Olomoucká 90.....	62
57 Velký Týnec, Olomoucká 90.....	63
Použité zdroje:	64

Slovo úvodem

Dokument, který je součástí mé bakalářské práce, navazuje na katalog slunečních hodin, provozovaný Astronomickou společností v Hradci Králové, konkrétně vedený spolkem ASHK | pracovní skupina Sluneční hodiny. Tento katalog ovšem není pouhý přepis online katalogu, ale je především soupisem výsledných informací z terénního výzkumu uskutečněného v období od 1. července 2010 do 15. března 2011.

Všechny orientační mapy jsou zpracovány na podkladu ze serveru www.mapy.cz, který využívá souřadnicového systému WGS-84. Sluneční hodiny jsou na nich vyznačeny červeným znakem. Pro jednodušší záznam jsou, stejně jako v katalogu provozovaném společností ASHK, využity zkratky uvedené v Seznamu zkratek. Kromě slunečních hodin katalog zahrnuje také orloje, které jsou specifickým typem mechanických hodin.

Seznam zkratek

Stav hodin:

-	neznámý
V	výborný
D	dobrý
P	poškozeny
PZ	značně poškozeny
U	zbyl jen ukazatel
C	zbyl jen číselník
Z	zaniklé hodiny
X	plánované hodiny

Typ hodin:

-	neznámý
S	svislé
V	vodorovné
R	rovníkové
P	polární
PP	polární prstencové
PJ	polární jižní
K	kulové
A	analematické
E	"extra"
Y	pouze symbol
O	orloj (astroláb)
M	přenosné (sbírka)

Typ číselníku:

C	čísla
Z	značky
R[0-9]	rysky (po 1/číslo h)
O	orlojní
P	polorlojní
L	letní čas
D[0-9]	datové čáry (počet)
A	analema
S	"speciál"
G	gnomonicky chybné

Typ ukazatele:

-	neznámý
P	šikmý (polos)
PN	šikmý s nodem
K	kolmý (gnómon)
KN	kolmý s nodem

Vzhled hodin:

-	bez zvláštností
N	nápis
V	výtvarně zajímavé
VN	v. z. s nápisem

Přístup k hodinám:

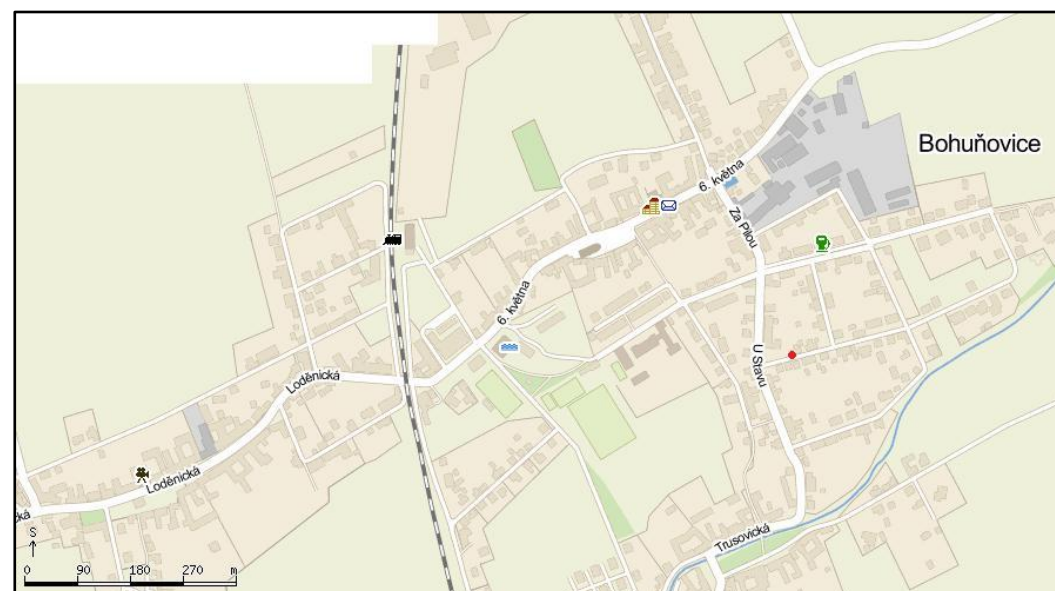

-	neznámý
D	dobrý
O	omezený
V	vstupné
F	lze fotografovat

Poznámka: Pokud je za údajem otazník (?), jedná se o údaj odhadnutý nebo nejistý.

1 Bohuňovice, U Stavu 138

Adresa:	Bohuňovice, U stavu 138
Okres:	Olomouc
Kraj:	Olomoucký
Stát:	Česká republika
PSČ:	783 14
Umístění:	dům
Souřadnice WGS-84:	v. d. 17° 17' 25,62" s. š. 49° 39' 39,74"
Orientace:	7 km J od Šternberka
Přístup:	F
Výška nad zemí:	1,5 m
Rozměr hodin:	š x v: 3,9 x 2,2 m
Zhotovitel:	J. Grůz
Typ hodin:	S
Azimut stěny:	-14°
Typ ukazatele:	P
Délka nodu/ukazatele:	1,5 m?
Typ číselníku:	CP
Rozsah:	VII XII III
Vzhled:	-
Rok vzniku:	1970?
Stav:	V
Ověření stavu:	08/2010
Evidenční číslo:	OC 2

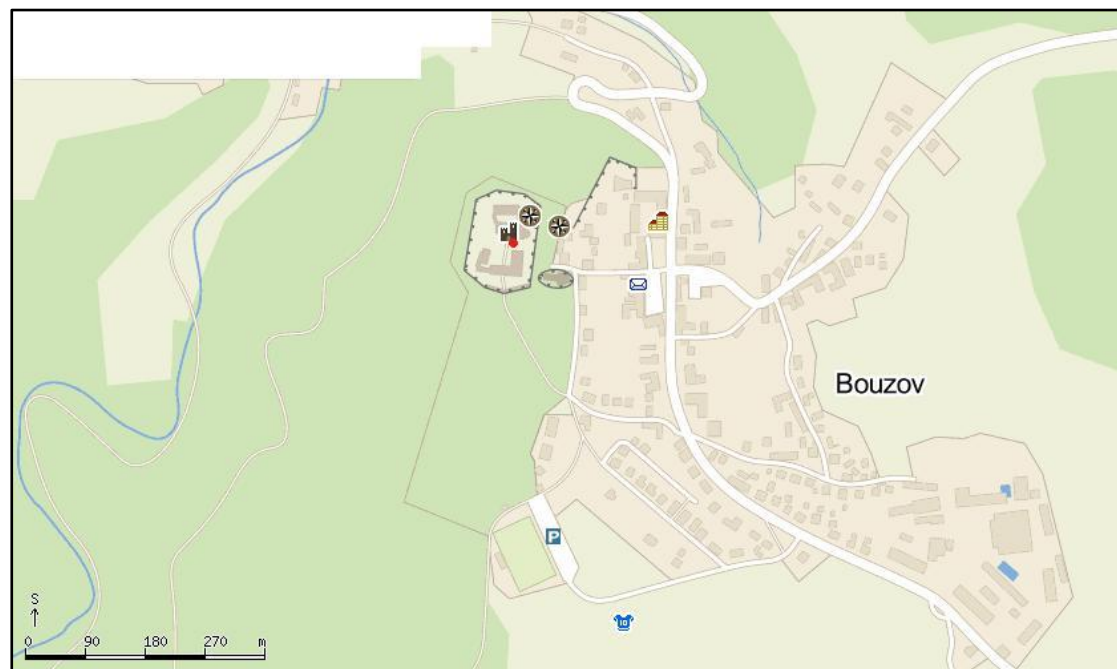
Poznámky:



2 Bouzov

Adresa:	Bouzov
Okres:	Olomouc
Kraj:	Olomoucký
Stát:	Česká republika
PSČ:	783 25
Umístění:	hrad - 1. nádvoří
Souřadnice WGS-84:	v. d. 16° 53' 22" s. š. 49° 42' 17,39"
Orientace:	15 km Z od Litovle
Přístup:	O
Výška nad zemí:	30 m
Rozměr hodin:	š x v: 2,8 x 2,8 m
Zhotovitel:	
Typ hodin:	S
Azimut stěny:	+8°
Typ ukazatele:	P
Délka nodu/ukazatele:	0,8?
Typ číselníku:	CP
Rozsah:	VIII XII VI
Vzhled:	VN
Rok vzniku:	1840?
Stav:	D
Ověření stavu:	09/2010
Evidenční číslo:	OC 3

Poznámky: Nápis:
QUAM·EOH·NON·LVCET·PATIENTIA·OPVS·EST -
Když nesvítí, buď trpělivý.



3 Březové 1

Adresa:	Březové 1
Okres:	Olomouc
Kraj:	Olomoucký
Stát:	Česká republika
PSČ:	784 01
Umístění:	hospoda Na středu
Souřadnice WGS-84:	v. d. 17° 7' 10,86"
	s. š. 49° 40' 48,59"
Orientace:	4 km od centra Litovle, obec Litovel
Přístup:	O
Výška nad zemí:	3 m?
Rozměr hodin:	š x v: 1 x 1,5 m?
Zhotovitel:	Grulich a Malý
Typ hodin:	S
Azimut stěny:	+60°
Typ ukazatele:	P
Délka nodu/ukazatele:	0,8 m?
Typ číselníku:	CR2
Rozsah:	XIII XX
Vzhled:	-
Rok vzniku:	2010
Stav:	V
Ověření stavu:	09/2010
Evidenční číslo:	OC 51

Poznámky: Horní hodiny na štítu hospody, viditelné ze zahrádky



4 Březové 1

Adresa:	Březové 1
Okres:	Olomouc
Kraj:	Olomoucký
Stát:	Česká republika
PSČ:	784 01
Umístění:	hospoda Na středu
Souřadnice WGS-84:	v. d. 17° 7' 8,67"
	s. š. 49° 40' 48,49"
Orientace:	4 km od centra Litovle, obec Litovel
Přístup:	O
Výška nad zemí:	1 m
Rozměr hodin:	š x v: 1 x 1 m
Zhotovitel:	Grulich a Malý
Typ hodin:	S
Azimut stěny:	+72°
Typ ukazatele:	P
Délka nodu/ukazatele:	0,5 m?
Typ číselníku:	CR2
Rozsah:	XVI XIX
Vzhled:	-
Rok vzniku:	2010
Stav:	V
Ověření stavu:	09/2010
Evidenční číslo:	OC 48

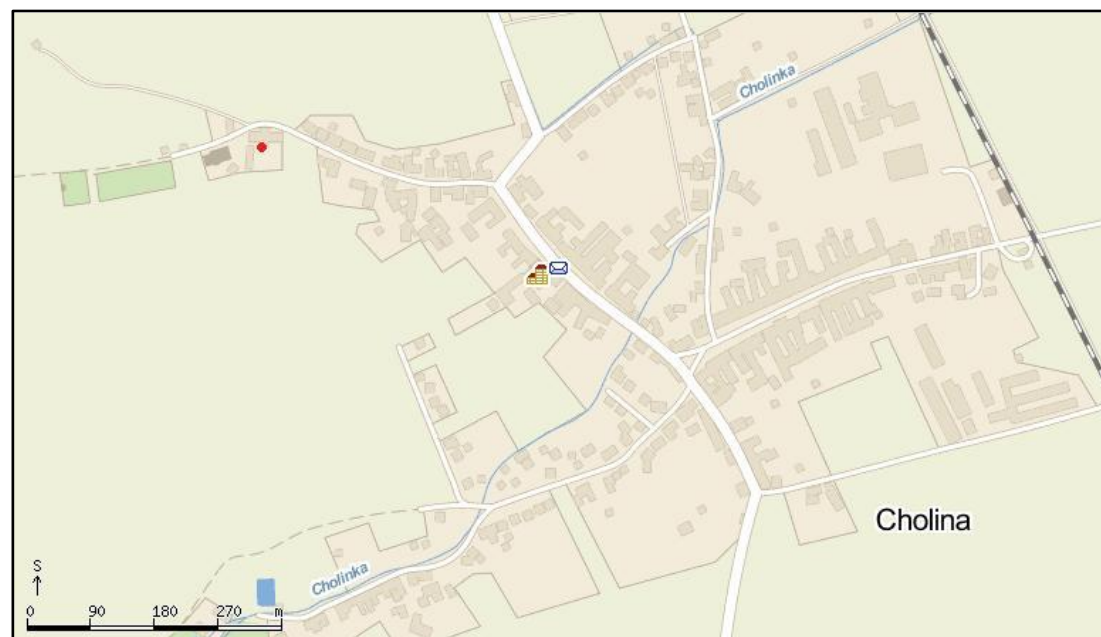
Poznámky: Spodní hodiny umístěné na výdejně.



5 Cholína 34

Adresa:	Cholína 34
Okres:	Olomouc
Kraj:	Olomoucký
Stát:	Česká republika
PSČ:	783 22
Umístění:	fara - dvůr
Souřadnice WGS-84:	v. d. 17° 2' 47,42"
	s. š. 49° 39' 32,18"
Orientace:	6 km JJZ od Litovle
Přístup:	O
Výška nad zemí:	6 m
Rozměr hodin:	š x v: 1,85 x 1,6 m?
Zhotovitel:	V. Volný - rekonstrukce 1940
Typ hodin:	S
Azimut stěny:	+10°
Typ ukazatele:	PN
Délka nodu/ukazatele:	0,6 m?
Typ číselníku:	CZ2P
Rozsah:	VII XII VI
Vzhled:	N
Rok vzniku:	1740
Stav:	V
Ověření stavu:	09/2010
Evidenční číslo:	OC 8

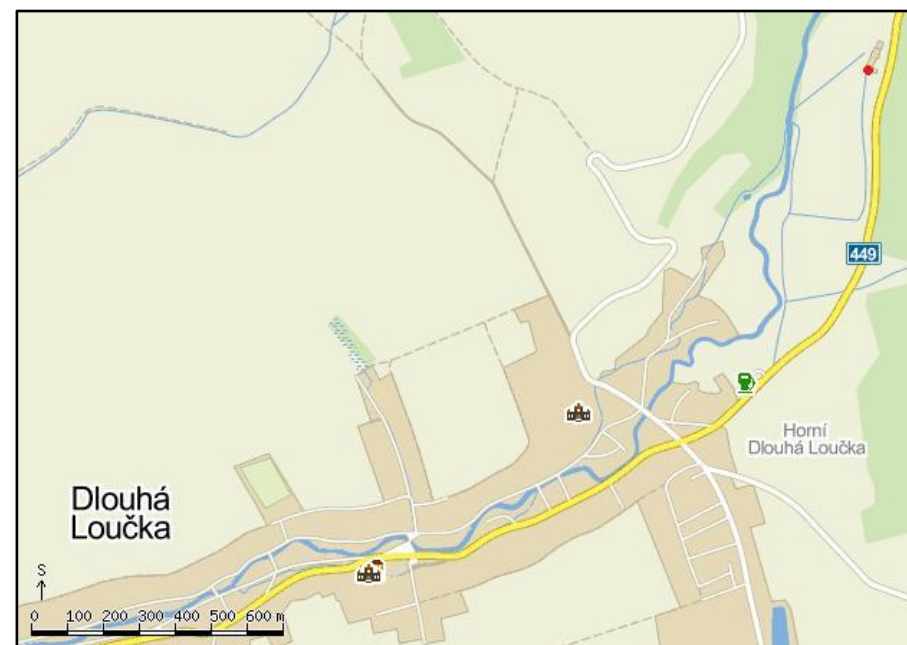
Poznámky: Nápis: TRANSEUNT ET INPUTANTUR - Pomíjejí a započítávají se/Přičítá současnosti i minulosti?



6 Dlouhá Loučka 488

Adresa:	Dlouhá Loučka 488
Okres:	Olomouc
Kraj:	Olomoucký
Stát:	Česká republika
PSČ:	783 86
Umístění:	bývalá budova papírny, později sklad obuvi
Souřadnice WGS-84:	v. d. 17° 12' 28.2" s. š. 49° 49' 47.0"
Orientace:	9 km SSV od Uničova
Přístup:	D
Výška nad zemí:	5,5 m
Rozměr hodin:	š x v: 4 x 3,5 m?
Zhotovitel:	
Typ hodin:	S
Azimut stěny:	+32°
Typ ukazatele:	P
Délka nodu/ukazatele:	3 m
Typ číselníku:	CP
Rozsah:	
Vzhled:	-
Rok vzniku:	
Stav:	PZ
Ověření stavu:	08/2010
Evidenční číslo:	OC 4

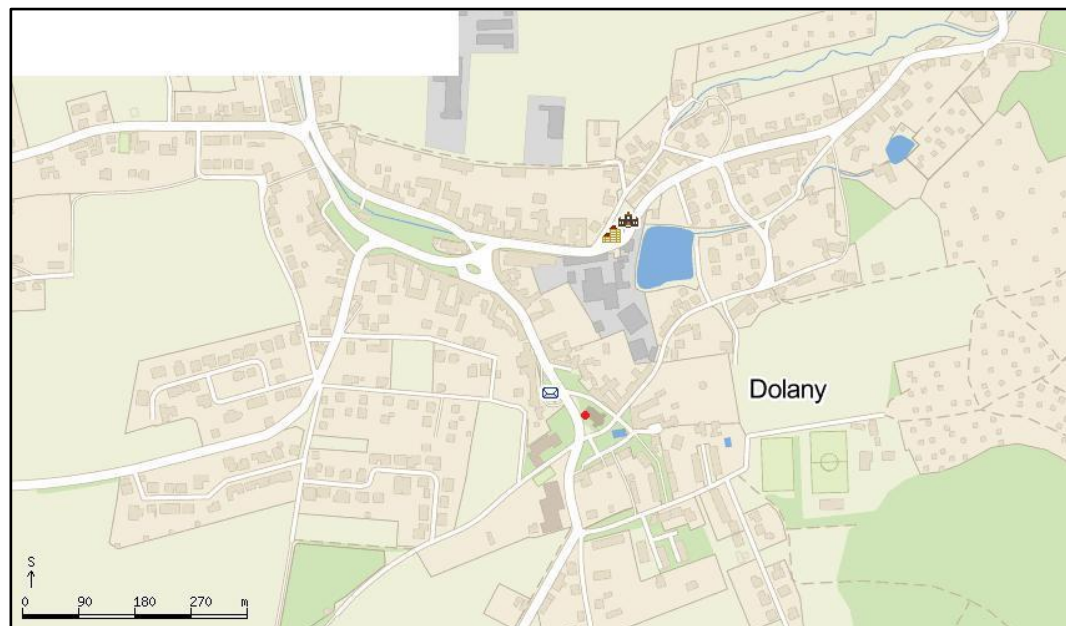

Poznámky:



7 Dolany

Adresa:	Dolany
Okres:	Olomouc
Kraj:	Olomoucký
Stát:	Česká republika
PSČ:	783 16
Umístění:	kostel
Souřadnice WGS-84:	v. d. 17° 19' 26,96" s. š. 49° 38' 50,19"
Orientace:	10 km SV od Olomouce
Přístup:	D
Výška nad zemí:	5 m?
Rozměr hodin:	š x v:
Zhotovitel:	
Typ hodin:	S
Azimut stěny:	+40°
Typ ukazatele:	PN
Délka nodu/ukazatele:	0,5 m?
Typ číselníku:	
Rozsah:	
Vzhled:	
Rok vzniku:	
Stav:	U
Ověření stavu:	08/2010
Evidenční číslo:	OC 31

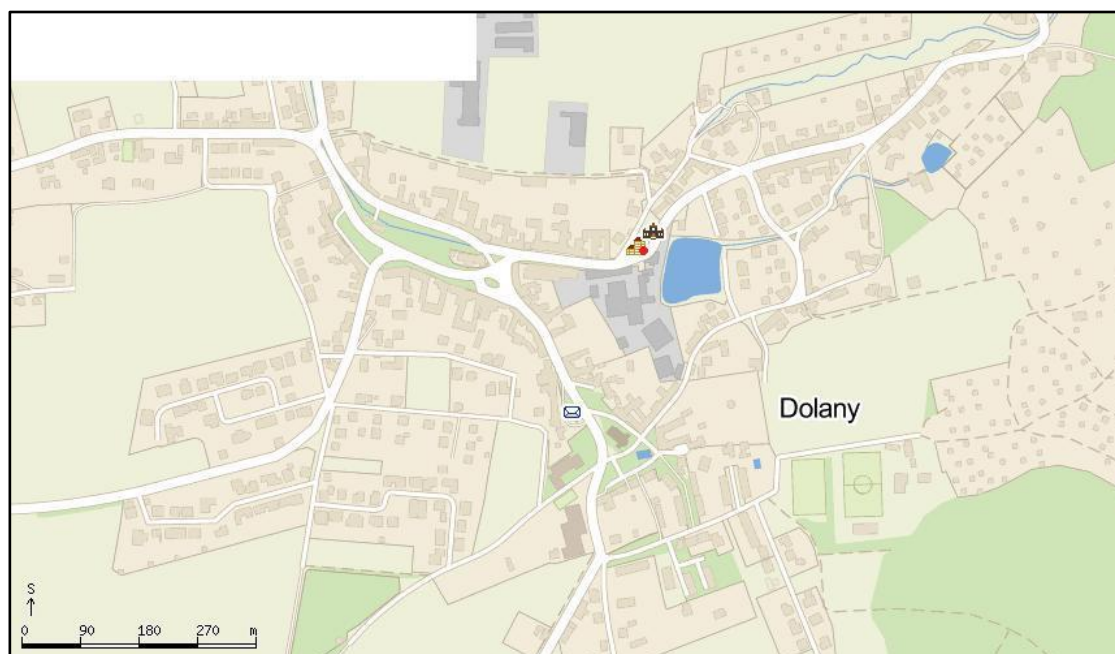

Poznámky:



8 Dolany 58

Adresa:	Dolany 58
Okres:	Olomouc
Kraj:	Olomoucký
Stát:	Česká republika
PSČ:	783 16
Umístění:	Obecní úřad
Souřadnice WGS-84:	v. d. 17° 19' 29,82" s. š. 49° 38' 59,39"
Orientace:	10 km SV od Olomouce
Přístup:	D
Výška nad zemí:	5 m
Rozměr hodin:	š x v: 1,3 x 1,5 m
Zhotovitel:	
Typ hodin:	S
Azimut stěny:	-52°
Typ ukazatele:	P
Délka nodu/ukazatele:	1,5 m?
Typ číselníku:	CR
Rozsah:	III XI
Vzhled:	-
Rok vzniku:	1667
Stav:	V
Ověření stavu:	08/2010
Evidenční číslo:	OC 5/1

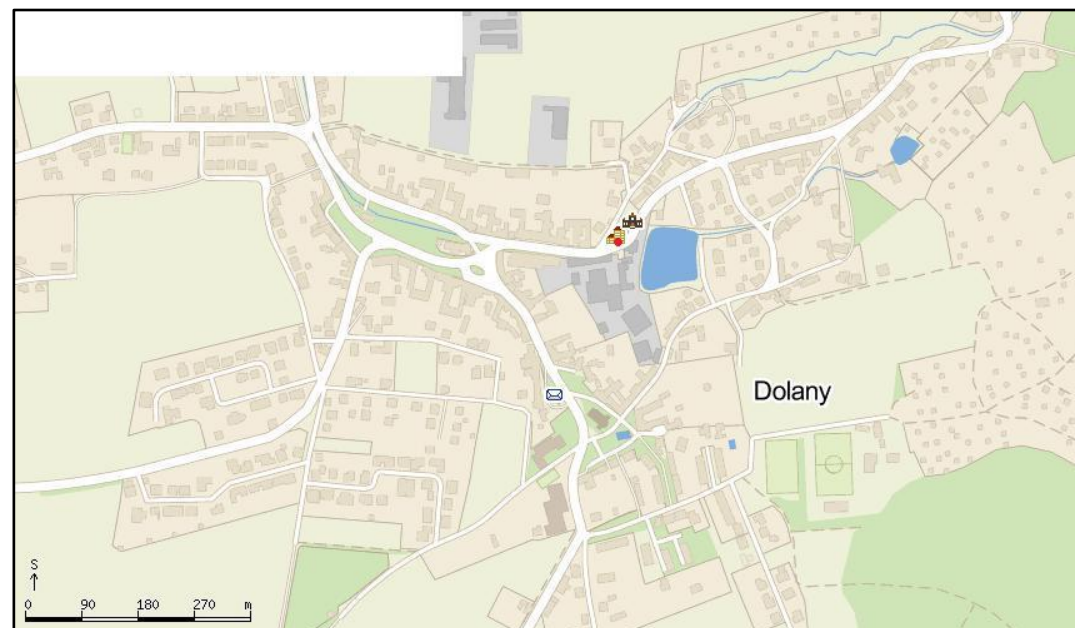

Poznámky: vedle hodin je umístěna plastika jelení hlavy



9 Dolany 58

Adresa:	Dolany 58
Okres:	Olomouc
Kraj:	Olomoucký
Stát:	Česká republika
PSČ:	783 16
Umístění:	Obecní úřad
Souřadnice WGS-84:	v. d. 17° 19' 29,47" s. š. 49° 38' 59,35"
Orientace:	10 km SV od Olomouce
Přístup:	D
Výška nad zemí:	5 m
Rozměr hodin:	š x v: 1,5 x 1,5 m
Zhotovitel:	
Typ hodin:	S
Azimut stěny:	+40°
Typ ukazatele:	P
Délka nodu/ukazatele:	1,5 m?
Typ číselníku:	CRP
Rozsah:	XII VII
Vzhled:	-
Rok vzniku:	1667
Stav:	V
Ověření stavu:	08/2010
Evidenční číslo:	OC 5/2

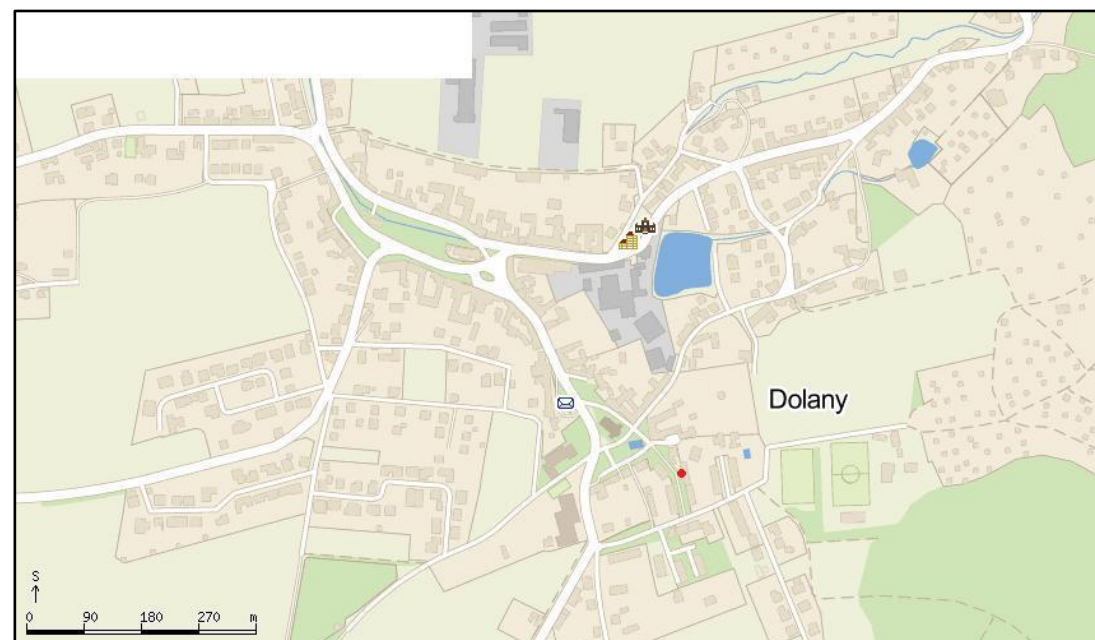
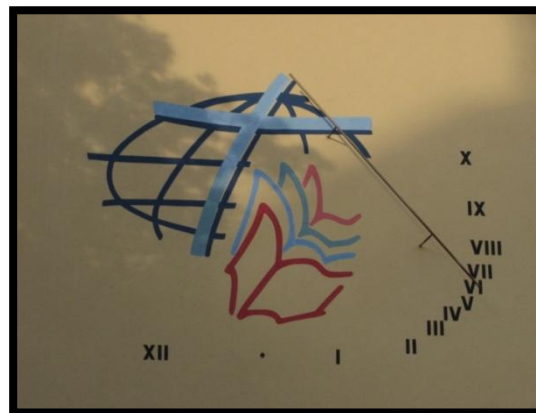
Poznámky: renovace 1974; XII není na svislici, sporná gnómonická přesnost



10 Dolany 443

Adresa:	Dolany 443
Okres:	Olomouc
Kraj:	Olomoucký
Stát:	Česká republika
PSČ:	783 16
Umístění:	budova organizace České katolické biblické dílo
Souřadnice WGS-84:	v. d. 17° 19' 33,05" s. š. 49° 38' 47,72"
Orientace:	10 km SV od Olomouce
Přístup:	D
Výška nad zemí:	3,5 m?
Rozměr hodin:	š x v: 2,5 x 2 m?
Zhotovitel:	Petr Weiss
Typ hodin:	S
Azimut stěny:	+98°
Typ ukazatele:	P
Délka nodu/ukazatele:	2 m?
Typ číselníku:	CP
Rozsah:	XII X
Vzhled:	-
Rok vzniku:	2003
Stav:	V
Ověření stavu:	08/2010
Evidenční číslo:	OC 26

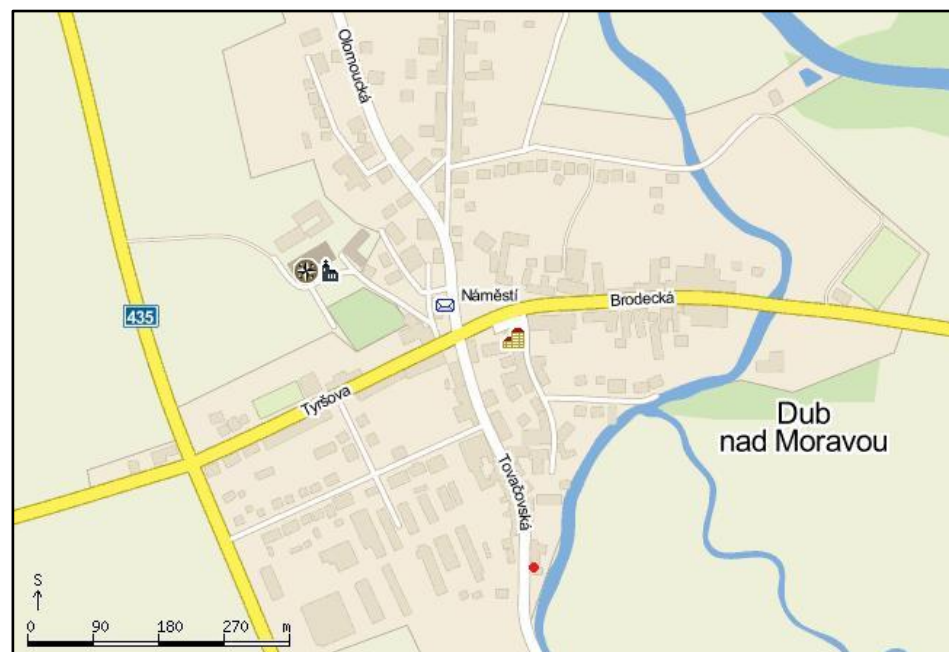

Poznámky: Hodiny se nachází na zadní straně budovy. Vchod je blízko lékárny.



11 Dub nad Moravou, Tovačovská 193

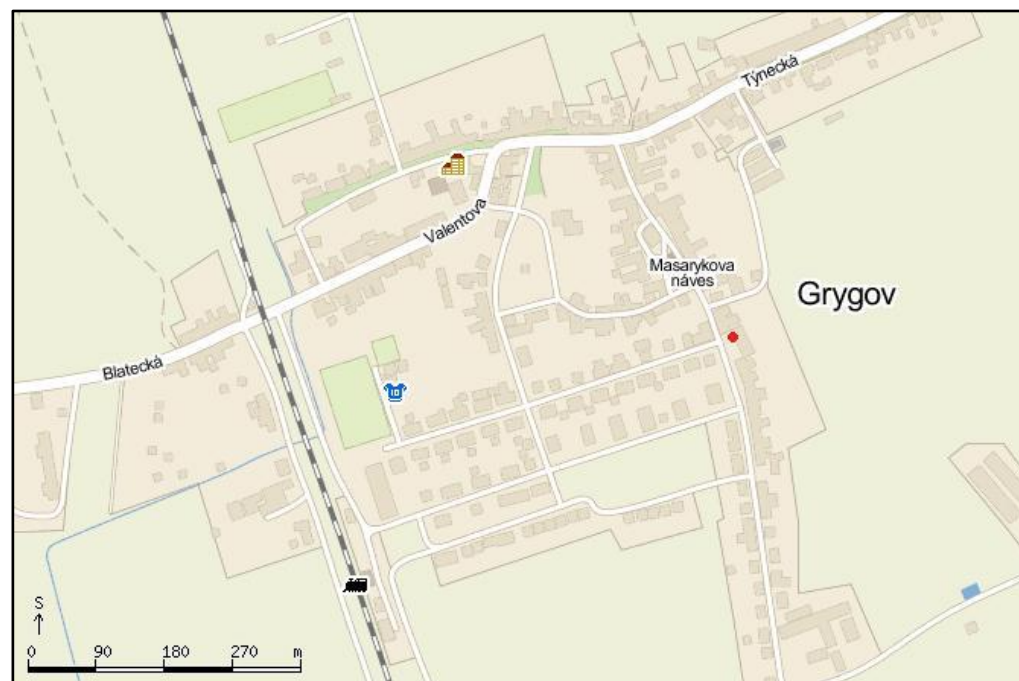
Adresa:	Dub nad Moravou, Tovačovská 193
Okres:	Olomouc
Kraj:	Olomoucký
Stát:	Česká republika
PSC:	783 75
Umístění:	dům
Souřadnice WGS-84:	v. d. 17° 16' 44.1" s. š. 49° 28' 46.7"
Orientace:	11 km JJV od Olomouce
Přístup:	F
Výška nad zemí:	4 m
Rozměr hodin:	š x v: 1 x 1 m?
Zhotovitel:	F. Petřina
Typ hodin:	S
Azimut stěny:	+8°
Typ ukazatele:	P
Délka nodu/ukazatele:	0,8 m?
Typ číselníku:	CZP, L?
Rozsah:	IX XII VI
Vzhled:	-
Rok vzniku:	1980
Stav:	V
Ověření stavu:	07/2010
Evidenční číslo:	OC 6

Poznámky: XII není na svislici (na svislici je číslice I - letní čas?)



12 Grygov, J. A. Komenského 72

Adresa:	Grygov, J. A. Komenského 72
Okres:	Olomouc
Kraj:	Olomoucký
Stát:	Česká republika
PSC:	783 73
Umístění:	budova základní a mateřské školy
Souřadnice WGS-84:	v. d. 17° 18' 44.1" s. š. 49° 32' 12.7"
Orientace:	7 km JV od Olomouce
Přístup:	D
Výška nad zemí:	3,4 m
Rozměr hodin:	š x v: 2,5 x 2 m
Zhotovitel:	ing. arch. Věra Malá (návrh) a firma TIP Studio (malba)
Typ hodin:	S
Azimut stěny:	+63°
Typ ukazatele:	P
Délka nodu/ukazatele:	1 m?
Typ číselníku:	CR2OG
Rozsah:	XIII XVIII
Vzhled:	-
Rok vzniku:	1998
Stav:	V
Ověření stavu:	08/2010
Evidenční číslo:	OC 21




Poznámky:

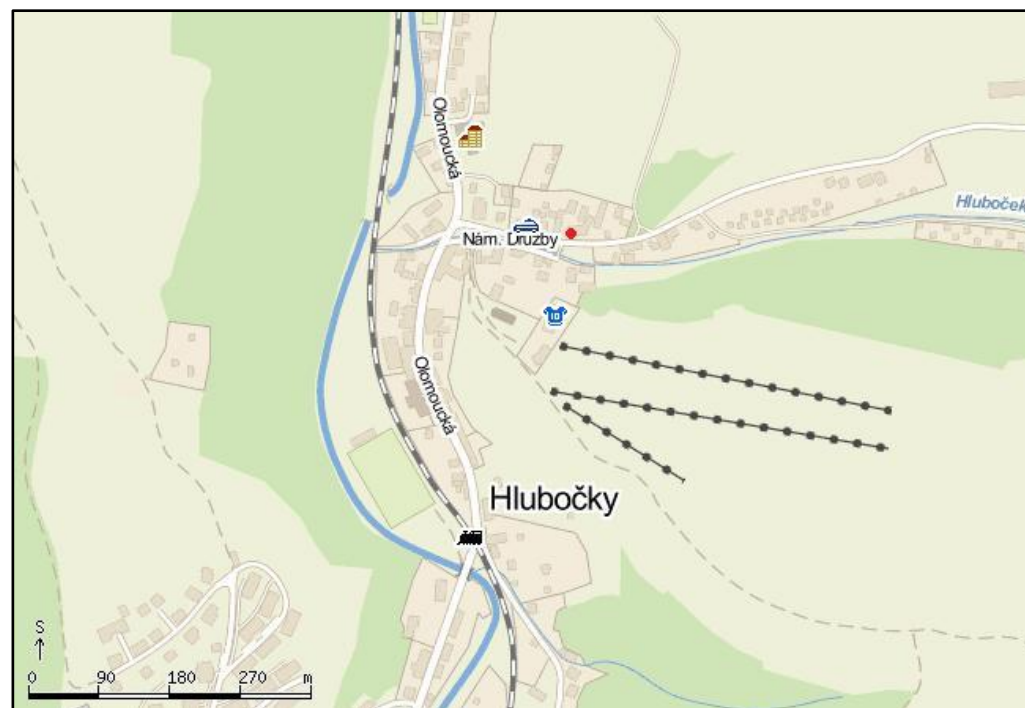
13 Hlubočky, náměstí Družby 10

Adresa:	Hlubočky, náměstí Družby 10
Okres:	Olomouc
Kraj:	Olomoucký
Stát:	Česká republika
PSC:	783 61
Umístění:	stodola
Souřadnice WGS-84:	v. d. 17° 24' 18,6" s. š. 49° 37' 45,25"
Orientace:	12 km VSV od Olomouce
Přístup:	-
Výška nad zemí:	5 m
Rozměr hodin:	š x v: 2,5 x 2 m
Zhotovitel:	
Typ hodin:	S
Azimut stěny:	+30°
Typ ukazatele:	P
Délka nodu/ukazatele:	
Typ číselníku:	CZP
Rozsah:	IX XII VI
Vzhled:	-
Rok vzniku:	1972
Stav:	Z
Ověření stavu:	08/2010
Evidenční číslo:	OC 7

Poznámky: Zanikly při rekonstrukci stodoly. Klasická sedlová střecha byla nahrazena šikmou a štít byl zbourán (přibližně v roce 2002).



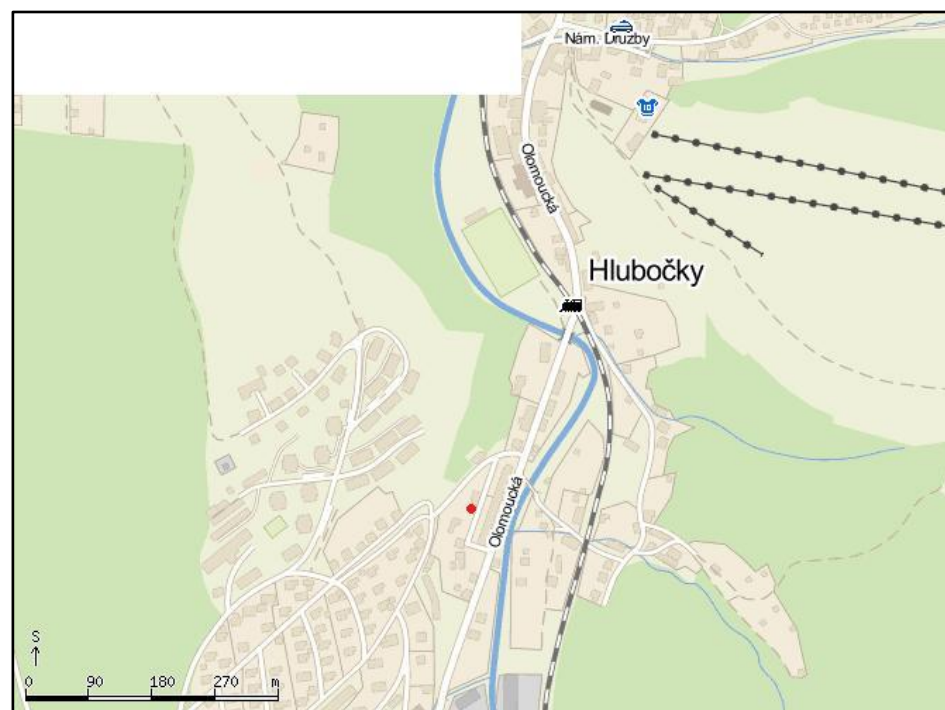
Zdroj: I. Pastušková, 1991



14 Hlubočky, Pod Strání 144

Adresa:	Hlubočky, Pod Strání 144
Okres:	Olomouc
Kraj:	Olomoucký
Stát:	Česká republika
PSČ:	783 65
Umístění:	dům
Souřadnice WGS-84:	v. d. 17° 24' 4,34"
	s. š. 49° 37' 23,02"
Orientace:	10 km SSV od Olomouce
Přístup:	F
Výška nad zemí:	2,5 m
Rozměr hodin:	š x v: průměr 1,2 m
Zhotovitel:	Jiří Hájek
Typ hodin:	S
Azimut stěny:	+18°
Typ ukazatele:	P
Délka nodu/ukazatele:	0,4 m?
Typ číselníku:	CR4OG
Rozsah:	IX XII XVI
Vzhled:	N
Rok vzniku:	1996
Stav:	V
Ověření stavu:	08/2010
Evidenční číslo:	OC 43

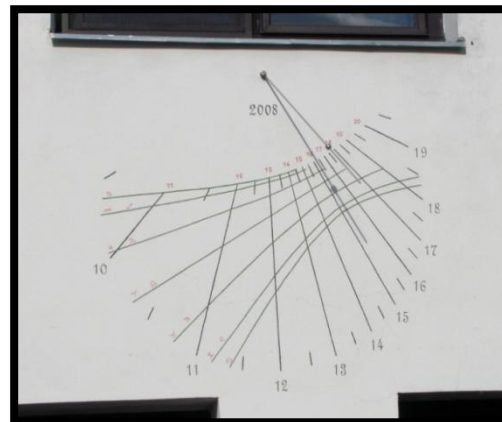
Poznámky: nápis: MENE TEKEL UFARSIN - volný překlad: Sečteno - zváženo - rozděleno.?; další nápisy (zkratky): SEČ (pro poledník 15°) a SČH - sluneční čas Hluboček (patrné posunutí rysek cca o 11 min. vlivem zeměpisné délky)



15 Hradečná 22

Adresa:	Hradečná 22
Okres:	Olomouc
Kraj:	Olomoucký
Stát:	Česká republika
PSČ:	783 24
Umístění:	dům
Souřadnice WGS-84:	v. d. 16° 59' 1,67"
	s. š. 49° 41' 39,12"
Orientace:	7 km Z od Litovle
Přístup:	F
Výška nad zemí:	2 m
Rozměr hodin:	š x v: 1,5 x 1 m
Zhotovitel:	J. a A. Dostálovi, M. Nosek
Typ hodin:	S
Azimut stěny:	+45,5°
Typ ukazatele:	PN
Délka nodu/ukazatele:	0,4 m
Typ číselníku:	CR2OD7L
Rozsah:	10 12 19, 11 13 20
Vzhled:	N
Rok vzniku:	2008
Stav:	V
Ověření stavu:	09/2010
Evidenční číslo:	OC 36

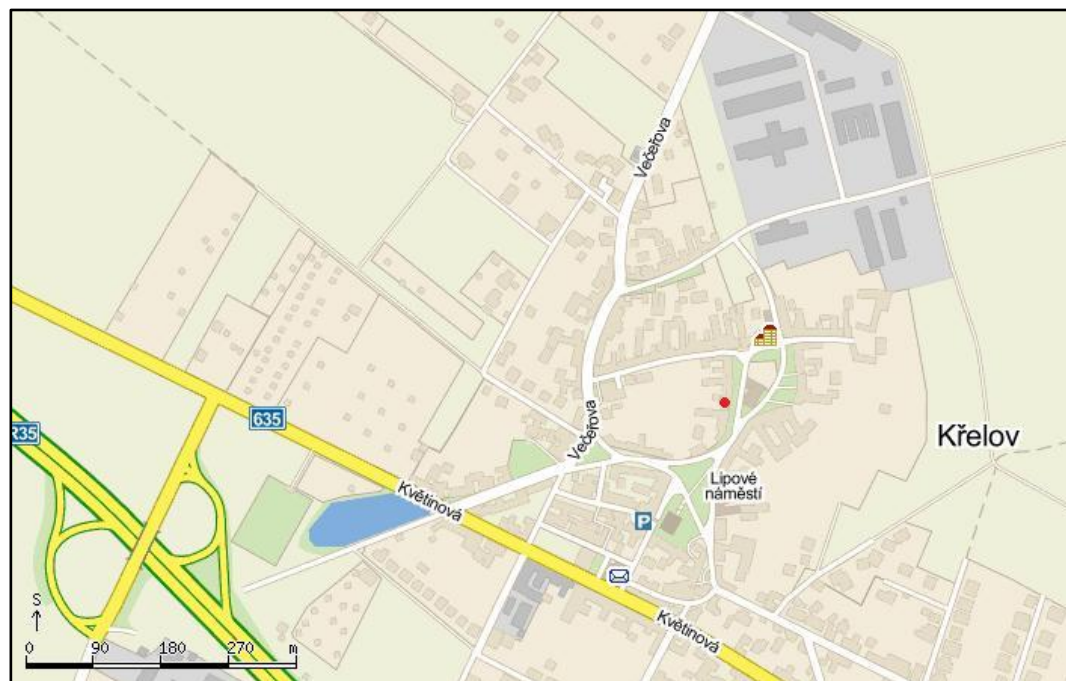
Poznámky: nápis "2008"; Vzhledem k zeměpisné délce stanoviště byly hodiny navrženy pro pravý sluneční čas středoevropského poledníku (na svislici z paty polosu je pravé místní poledne, které nastává cca o 8 min. dříve než na poledníku 15°).



16 Křelov, Lipové náměstí 291/21a

Adresa:	Křelov, Lipové náměstí 291/21a
Okres:	Olomouc
Kraj:	Olomoucký
Stát:	Česká republika
PSC:	783 36
Umístění:	dům
Souřadnice WGS-84:	v. d. 17° 12' 2,03" s. š. 49° 36' 56,18"
Orientace:	5 km SZ od Olomouce, obec Křelov-Břuchotín
Přístup:	F
Výška nad zemí:	6 m
Rozměr hodin:	š x v: 2,1 x 1,5 m?
Zhotovitel:	
Typ hodin:	S
Azimut stěny:	+2°
Typ ukazatele:	P
Délka nodu/ukazatele:	1 m?
Typ číselníku:	CP
Rozsah:	7 12 6
Vzhled:	-
Rok vzniku:	1970?
Stav:	V
Ověření stavu:	09/2010
Evidenční číslo:	OC 12

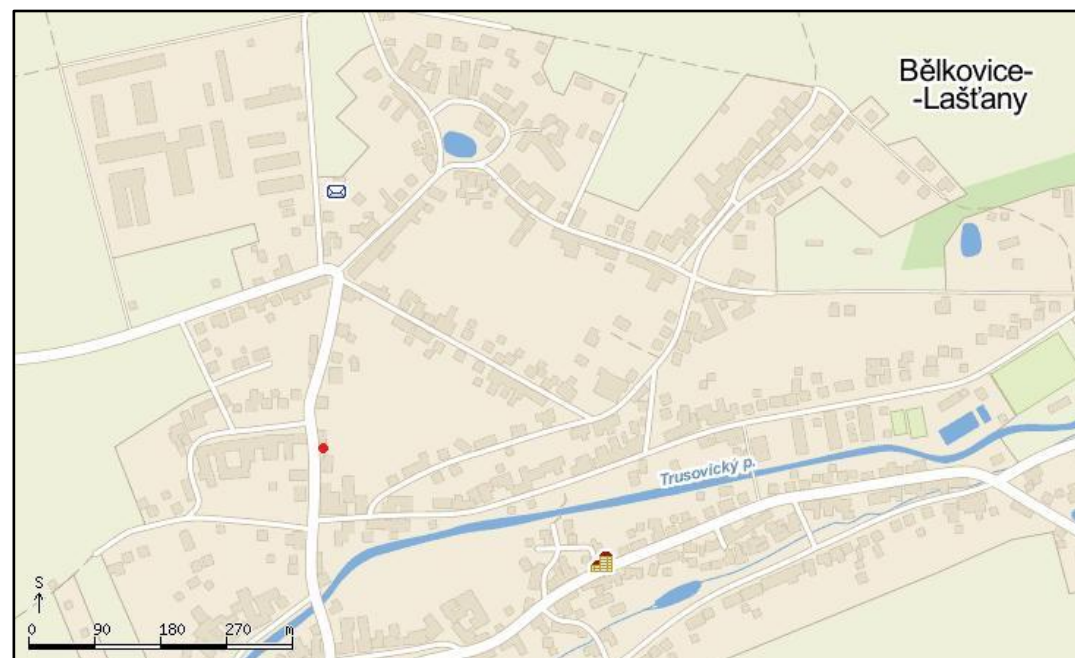

Poznámky:



17 Lašťany 315

Adresa:	Lašťany 315
Okres:	Olomouc
Kraj:	Olomoucký
Stát:	Česká republika
PSČ:	783 16
Umístění:	dům
Souřadnice WGS-84:	v. d. 17° 18' 59,64" s. š. 49° 40' 17,1"
Orientace:	6 km JJV od Šternberka, obec Bělkovice
Přístup:	F
Výška nad zemí:	3,5 m
Rozměr hodin:	š x v: 2,5 x 1,7 m?
Zhotovitel:	Lubomír Vlk
Typ hodin:	S
Azimut stěny:	-12°
Typ ukazatele:	P
Délka nodu/ukazatele:	1,2 m?
Typ číselníku:	CP
Rozsah:	VII XII V
Vzhled:	-
Rok vzniku:	1980
Stav:	V
Ověření stavu:	08/2010
Evidenční číslo:	OC 1

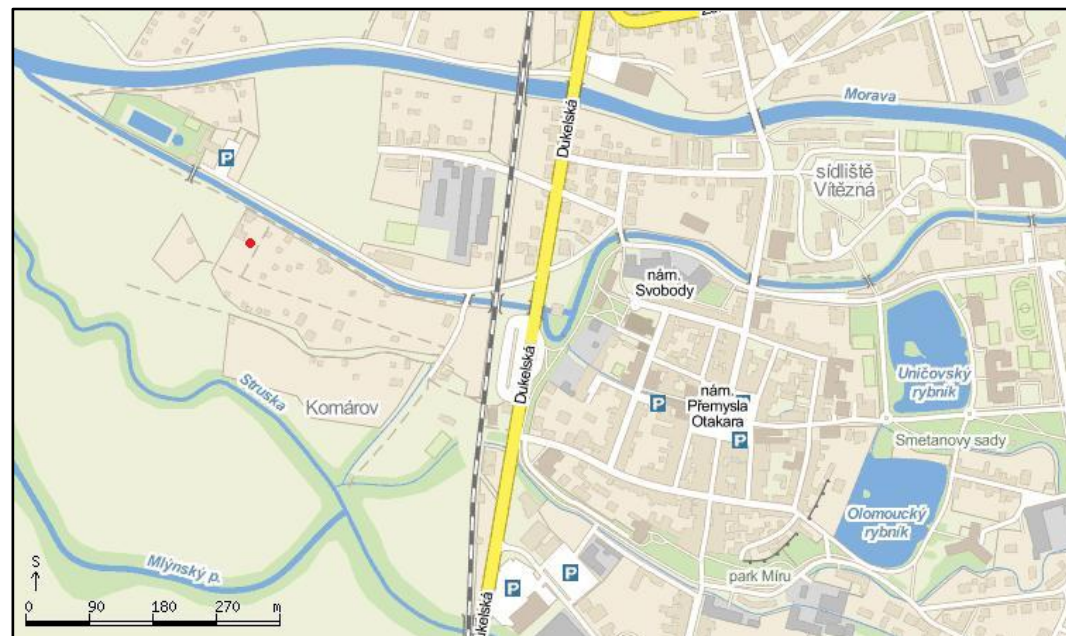
Poznámky:



18 Litovel, Komárov 1271

Adresa:	Litovel, Komárov 1271
Okres:	Olomouc
Kraj:	Olomoucký
Stát:	Česká republika
PSČ:	784 01
Umístění:	zahrada
Souřadnice WGS-84:	v. d. 17° 3' 59,12" s. š. 49° 42' 13,68"
Orientace:	20 km SZ od centra Olomouce
Přístup:	F
Výška nad zemí:	1 m
Rozměr hodin:	š x v: 0,6 x 0,6 m
Zhotovitel:	Petr Weiss
Typ hodin:	PP
Azimut stěny:	
Typ ukazatele:	P
Délka nodu/ukazatele:	
Typ číselníku:	CP
Rozsah:	VII XII V
Vzhled:	-
Rok vzniku:	2008
Stav:	V
Ověření stavu:	03/2011
Evidenční číslo:	OC 49

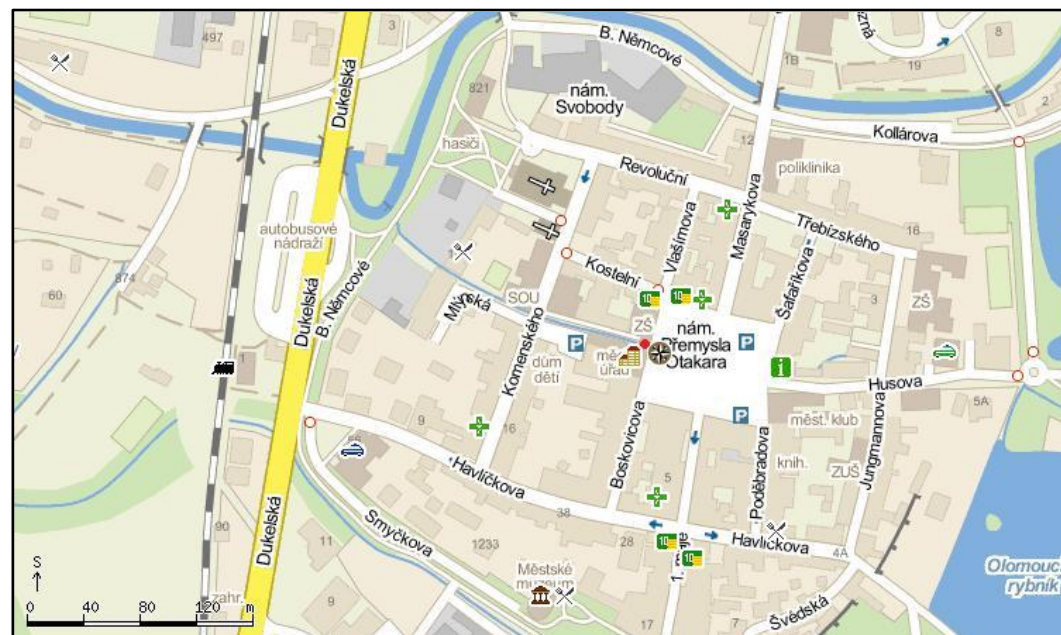
Poznámky:



19 Litovel, nám. Přemysla Otakara 778/1B

Adresa:	Litovel, nám. Přemysla Otakara 778/1B
Okres:	Olomouc
Kraj:	Olomoucký
Stát:	Česká republika
PSČ:	784 01
Umístění:	radniční věž
Souřadnice WGS-84:	v. d. 17° 4' 29.9" s. š. 49° 42' 5.7"
Orientace:	
Přístup:	V
Výška nad zemí:	43 m
Rozměr hodin:	š x v: 0,2 x 0,2 m
Zhotovitel:	
Typ hodin:	V
Azimut stěny:	
Typ ukazatele:	-
Délka nodu/ukazatele:	
Typ číselníku:	CP
Rozsah:	X XII IV
Vzhled:	-
Rok vzniku:	18. stol.
Stav:	C
Ověření stavu:	03/2011
Evidenční číslo:	OC 45


Poznámky: Hodiny jsou vyryté do pískovcového zábradlí ochozu radniční věže. Pravděpodobně sloužily hláskému či k seřizování radničních hodin.



20 Litovel, Novosady 307/16A

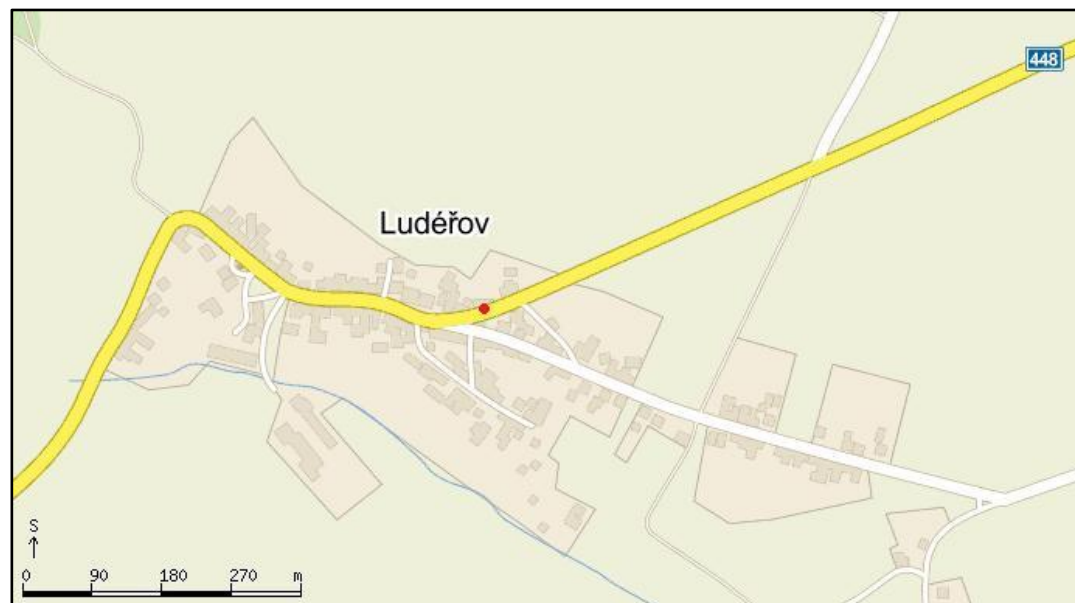
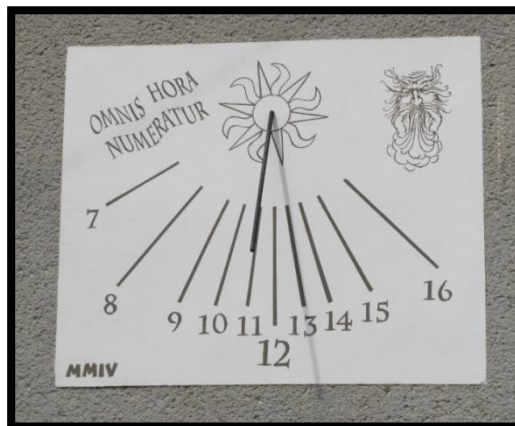
Adresa:	Litovel, Novosady 307/16A
Okres:	Olomouc
Kraj:	Olomoucký
Stát:	Česká republika
PSČ:	784 01
Umístění:	dům
Souřadnice WGS-84:	v. d. 17° 4' 39,5" s. š. 49° 42' 32,2"
Orientace:	
Přístup:	F
Výška nad zemí:	2 m
Rozměr hodin:	š x v: 0,9 x 0,5 m
Zhotovitel:	
Typ hodin:	Y
Azimut stěny:	+4°
Typ ukazatele:	P
Délka nodu/ukazatele:	0,47 m
Typ číselníku:	CP
Rozsah:	VIII XII IV
Vzhled:	-
Rok vzniku:	
Stav:	D
Ověření stavu:	09/2010
Evidenční číslo:	OC 47

Poznámky: kovové



21 Luděrov 1

Adresa:	Luděrov 1
Okres:	Olomouc
Kraj:	Olomoucký
Stát:	Česká republika
PSČ:	783 44
Umístění:	dům
Souřadnice WGS-84:	v. d. 17° 3' 4.7" s. š. 49° 34' 43.74"
Orientace:	15 km Z od Olomouce, obec Drahanovice
Přístup:	F
Výška nad zemí:	3 m?
Rozměr hodin:	š x v: 1,2 x 1 m
Zhotovitel:	
Typ hodin:	S
Azimut stěny:	-4°
Typ ukazatele:	P
Délka nodu/ukazatele:	0,5 m?
Typ číselníku:	CRO
Rozsah:	7 12 16
Vzhled:	N
Rok vzniku:	2004?
Stav:	V
Ověření stavu:	07/2010
Evidenční číslo:	OC 42

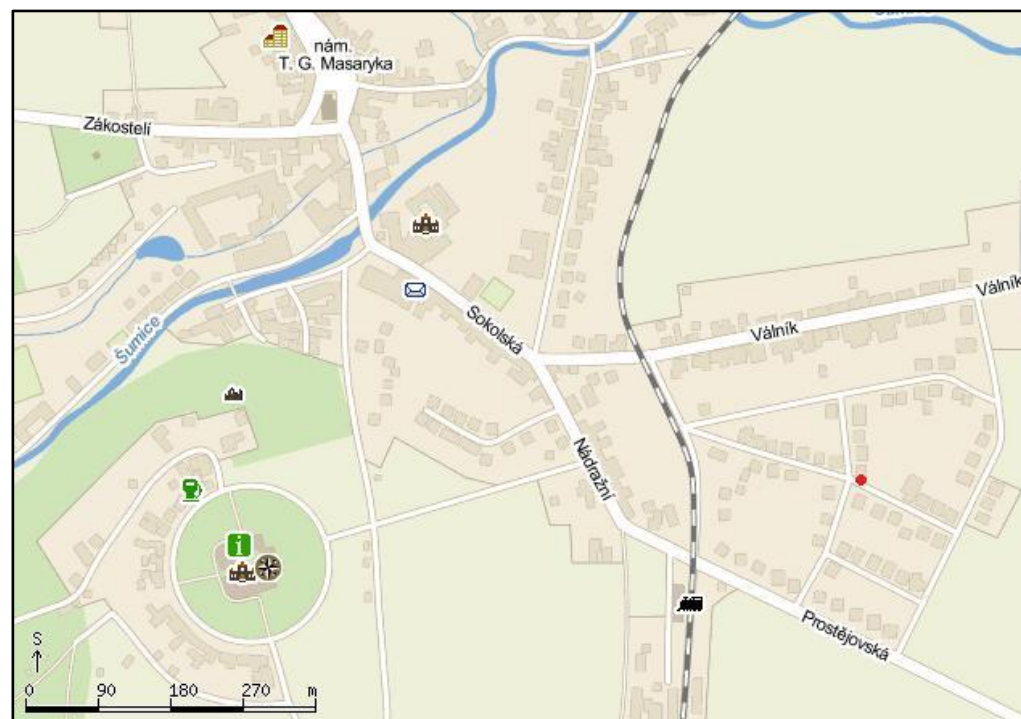


Poznámky: nápisy: OMNIS HORA NUMERATUR - Každou hodinu počítají. ?; MMIV; vpravo vedle dveří jsou umístěny další hodiny "keramické sluníčko"

22 Náměšť na Hané, Nerudova 448

Adresa:	Náměšť na Hané, Nerudova 448
Okres:	Olomouc
Kraj:	Olomoucký
Stát:	Česká republika
PSC:	783 44
Umístění:	dům
Souřadnice WGS-84:	v. d. 17° 4' 24,01" s. š. 49° 35' 57,60"
Orientace:	13 km J od Litovle
Přístup:	F
Výška nad zemí:	4,5 m
Rozměr hodin:	š x v: 2,1 x 1,5 m?
Zhotovitel:	Vratislav Kratochvíl
Typ hodin:	S
Azimut stěny:	+12°
Typ ukazatele:	P
Délka nodu/ukazatele:	1 m?
Typ číselníku:	CZ4P
Rozsah:	9 12 7
Vzhled:	N
Rok vzniku:	1971?
Stav:	P
Ověření stavu:	07/2010
Evidenční číslo:	OC 9

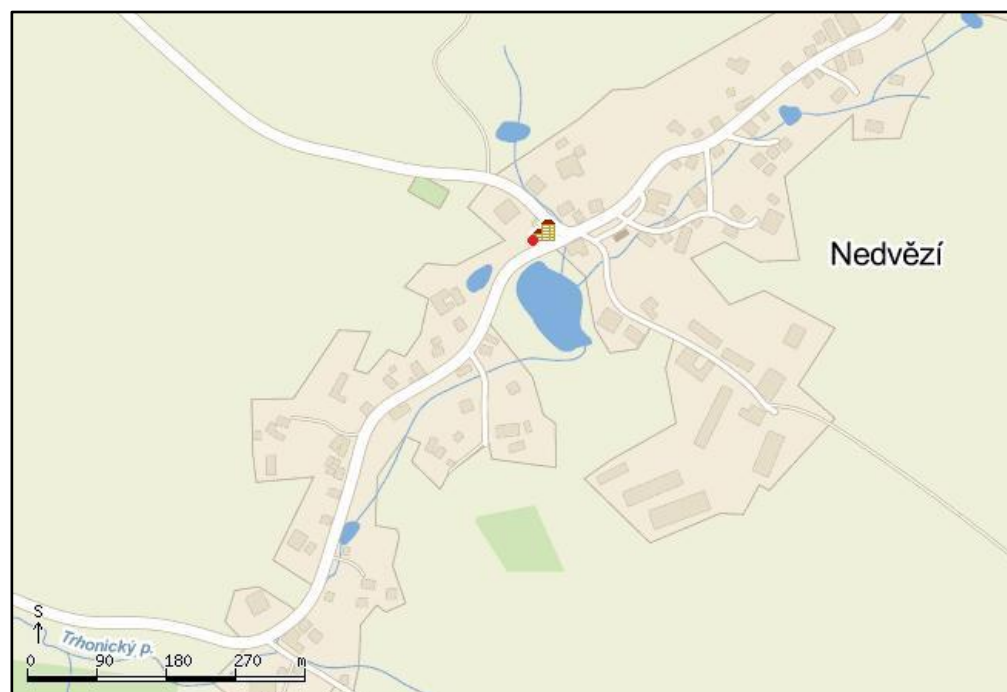

Poznámky: nápis: 24. 5. 1971 - datum v horní části číselníku může být nejen rokem vzniku hodin, ale i rokem postavení domu; datum na číselníku vlevo dole 15. 6. 2000 je rokem obnovy?



23 Nedvězí, Jilemnického 29

Adresa:	Nedvězí, Jilemnického 29
Okres:	Olomouc
Kraj:	Olomoucký
Stát:	Česká republika
PSČ:	779 00
Umístění:	Úřad městské části Nedvězí
Souřadnice WGS-84:	v. d. 17° 12' 31.2" s. š. 49° 33' 25.9"
Orientace:	5 km JJV od Olomouce
Přístup:	D
Výška nad zemí:	7 m
Rozměr hodin:	š x v: 1 x 0,75 m
Zhotovitel:	Petr Weiss
Typ hodin:	S
Azimut stěny:	+20°
Typ ukazatele:	P
Délka nodu/ukazatele:	0,7 m?
Typ číselníku:	CP
Rozsah:	8 12 6
Vzhled:	-
Rok vzniku:	
Stav:	V
Ověření stavu:	07/2010
Evidenční číslo:	OC 34

Poznámky: číslice 6 chybí



24 Nová Véska 31

Adresa:	Nová Véska 31
Okres:	Olomouc
Kraj:	Olomoucký
Stát:	Česká republika
PSČ:	793 05
Umístění:	rekreační chalupa, výklenek zazděného okna
Souřadnice WGS-84:	v. d. 17° 28' 13,85" s. š. 49° 46' 13,70"
Orientace:	13 km VSV od Šternberka, obec Norberčany
Přístup:	F
Výška nad zemí:	2,5 m
Rozměr hodin:	š x v: 0,9 x 1,2 m?
Zhotovitel:	O. Juřena
Typ hodin:	S
Azimut stěny:	0°
Typ ukazatele:	P
Délka nodu/ukazatele:	0,8 m?
Typ číselníku:	CRP
Rozsah:	X XII II
Vzhled:	N
Rok vzniku:	1980?
Stav:	V
Ověření stavu:	08/2010
Evidenční číslo:	BR 7

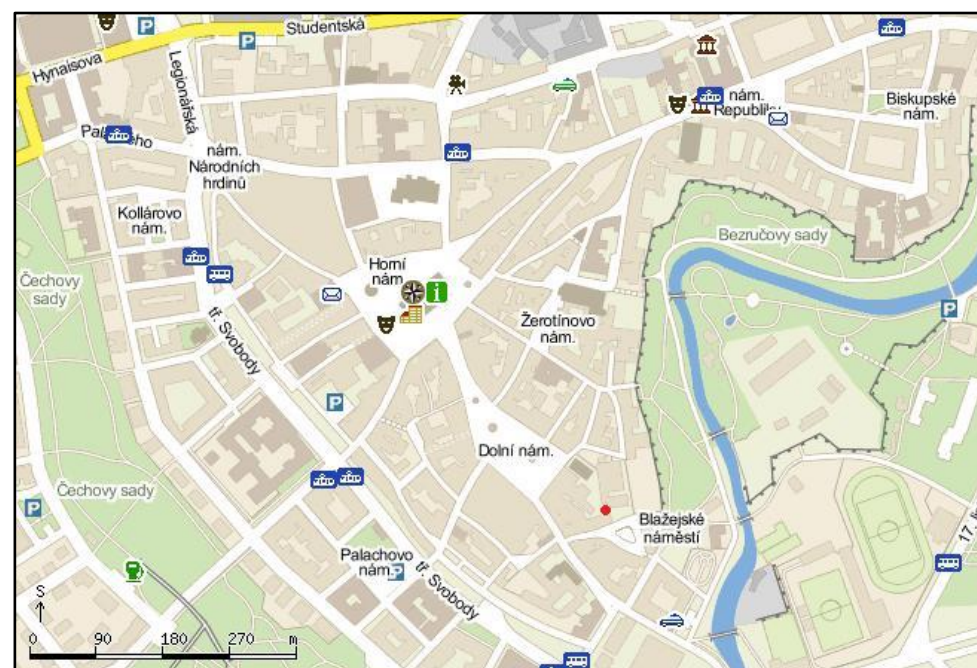
Poznámky: nápis: PANTHARHEI - Vše plyne.; chybí číslice XI a I; dříve obec náležela k okresu Bruntál; přístup omezený vzájemně propojenými ploty zahrad



25 Olomouc, Blažejské náměstí 3

Adresa:	Olomouc, Blažejské nám. 3
Okres:	Olomouc
Kraj:	Olomoucký
Stát:	Česká republika
PSC:	779 00
Umístění:	zahradní zeď kapucínského kláštera
Souřadnice WGS-84:	v. d. 17° 15' 16.8" s. š. 49° 35' 28.4"
Orientace:	
Přístup:	O
Výška nad zemí:	3 m
Rozměr hodin:	š x v: 3,2 x 5 m
Zhotovitel:	Doc. Fridrich
Typ hodin:	S
Azimut stěny:	+10°
Typ ukazatele:	PN
Délka nodu/ukazatele:	0,5 m?
Typ číselníku:	CRP
Rozsah:	X XII VII
Vzhled:	VN
Rok vzniku:	1994
Stav:	V
Ověření stavu:	07/2010
Evidenční číslo:	OC 10/4

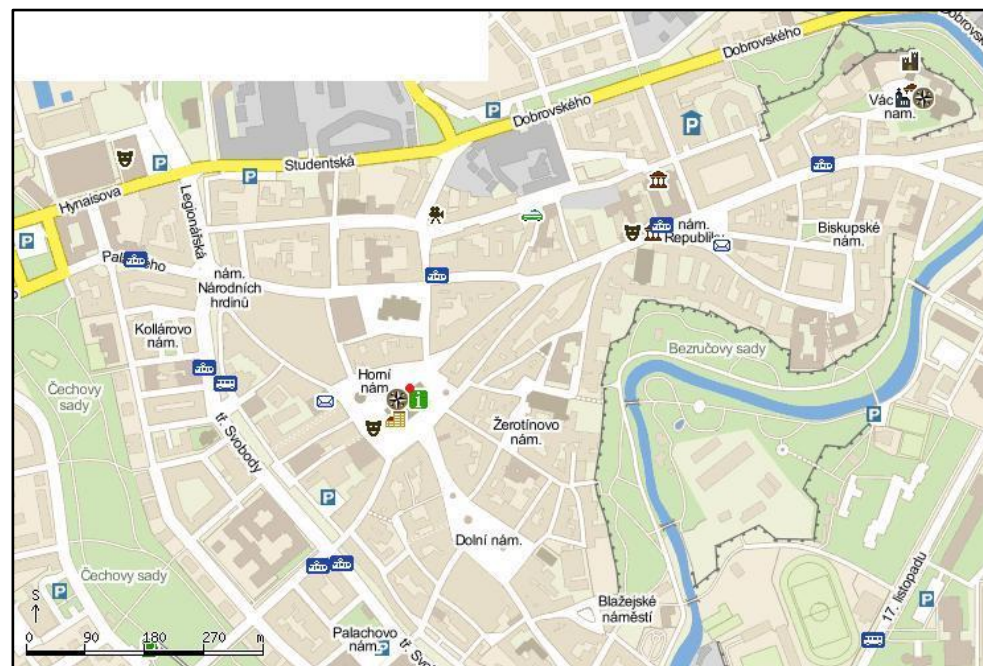

Poznámky: nápisy: ME SOL VOS UMBRA REGIT - Mě řídí slunce, vás stín.; AMDG - Ad maiorem Dei gloriam - K větší slávě boží.; LAUDATE EUM IN CITHARA - Chvalte jej harfou.?.; FRIDRICH; AD 1994; viditelné jsou ze zahrady paní Fridrichové



26 Olomouc, Horní náměstí

Adresa:	Olomouc, Horní náměstí
Okres:	Olomouc
Kraj:	Olomoucký
Stát:	Česká republika
PSČ:	779 00
Umístění:	radnice
Souřadnice WGS-84:	v. d. 17° 15' 5.46" s. š. 49° 35' 38.67"
Orientace:	
Přístup:	D
Výška nad zemí:	0 m
Rozměr hodin:	š x v: 4 x 10 m?
Zhotovitel:	Karel Svolinský
Typ hodin:	O
Azimut stěny:	+160°
Typ ukazatele:	-
Délka nodu/ukazatele:	
Typ číselníku:	
Rozsah:	
Vzhled:	-
Rok vzniku:	1955
Stav:	V
Ověření stavu:	07/2010
Evidenční číslo:	OC 20

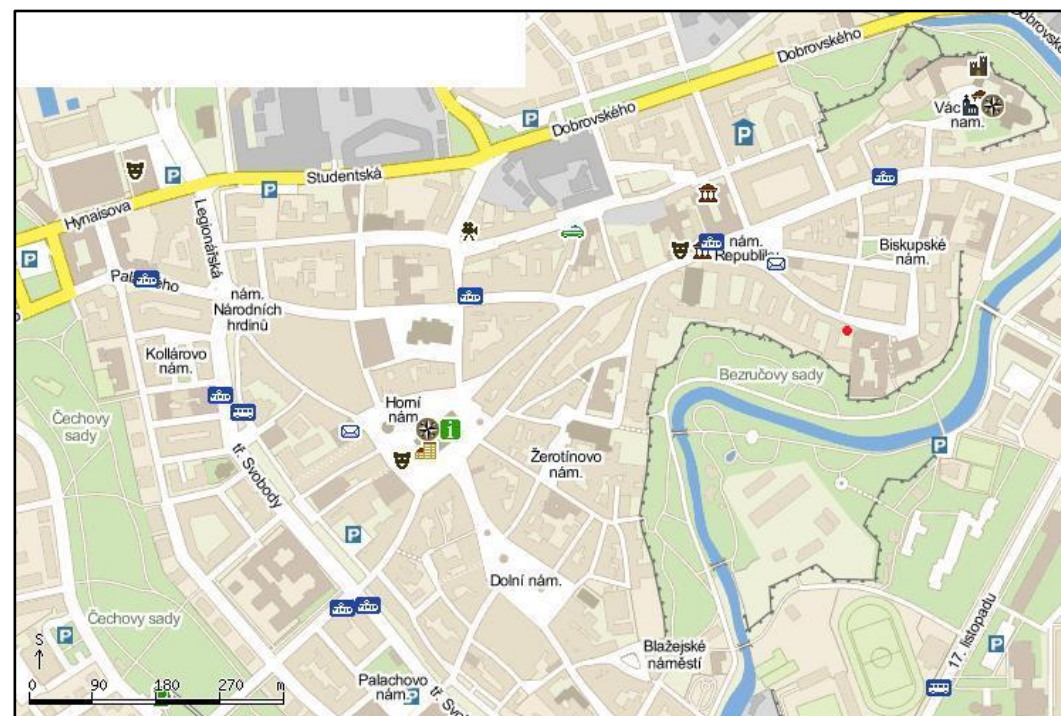
Poznámky: Původní orloj vznikl kolem r. 1500; významné opravy technického zařízení a přestavby spojené se změnou vzhledu uskutečněny v letech: 1572, 1661, 1746, 1810, 1898 a 1927; nový orloj v duchu hanáckého folkloru a dělnických profesí s využitím mozaikové techniky, dokončen v roce 1955 (M. Čermák, 2005)



27 Olomouc, Křížkovského 10

Adresa:	Olomouc, Křížkovského 10
Okres:	Olomouc
Kraj:	Olomoucký
Stát:	Česká republika
PSČ:	779 00
Umístění:	nádvoří bývalého Proboštského domu, nyní filozofické fakulty UP
Souřadnice WGS-84:	v. d. 17° 15' 33,71" s. š. 49° 35' 42,13"
Orientace:	
Přístup:	O
Výška nad zemí:	6 m
Rozměr hodin:	š x v: 2 x 2 m
Zhotovitel:	
Typ hodin:	S
Azimut stěny:	+22°
Typ ukazatele:	P
Délka nodu/ukazatele:	0,5 m?
Typ číselníku:	CR2P
Rozsah:	IX XII V
Vzhled:	VN
Rok vzniku:	1800?
Stav:	V
Ověření stavu:	07/2010
Evidenční číslo:	OC 10/2

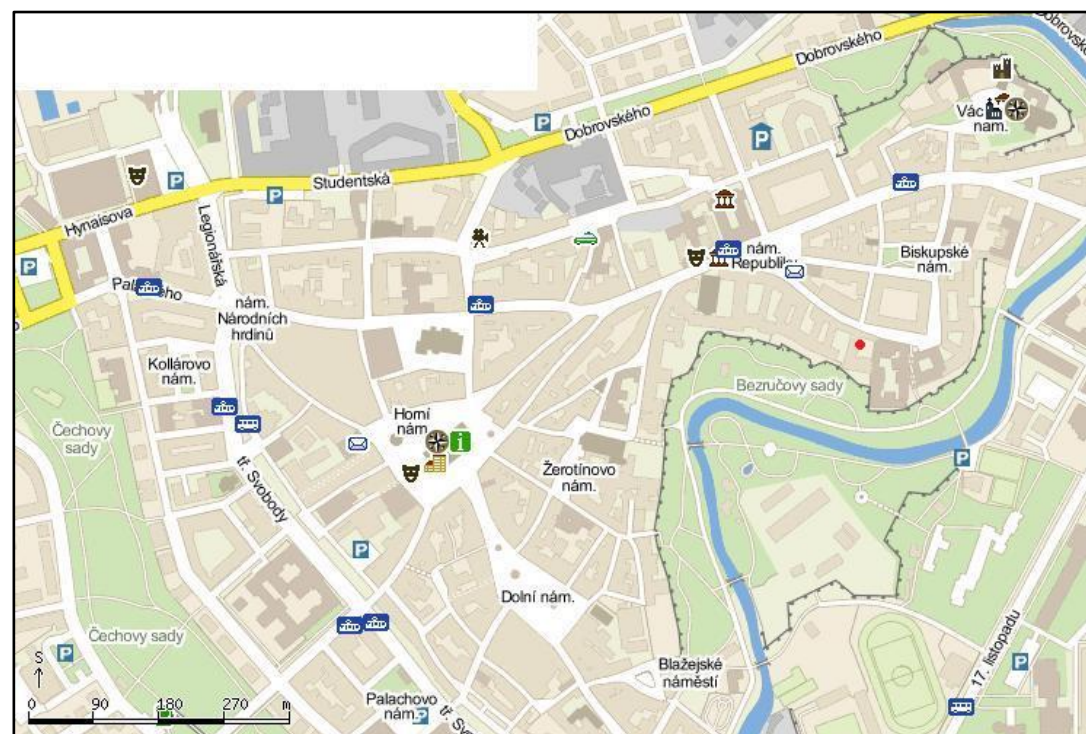
Poznámky: s kresbou; nápis: VNIVERSITAS OLOMVCENSIS; hodiny jsou umístěné nad vchodem



28 Olomouc, Křížkovského 10

Adresa:	Olomouc, Křížkovského 10
Okres:	Olomouc
Kraj:	Olomoucký
Stát:	Česká republika
PSČ:	779 00
Umístění:	nádvoří bývalého Proboštského domu, nyní filozofické fakulty UP
Souřadnice WGS-84:	v. d. 17° 15' 33,31" s. š. 49° 35' 41,91"
Orientace:	
Přístup:	O
Výška nad zemí:	6 m
Rozměr hodin:	š x v: 2 x 2 m
Zhotovitel:	
Typ hodin:	S
Azimut stěny:	-68°
Typ ukazatele:	PN
Délka nodu/ukazatele:	1 m?
Typ číselníku:	CR2
Rozsah:	VI XII
Vzhled:	VN
Rok vzniku:	1800?
Stav:	V
Ověření stavu:	07/2010
Evidenční číslo:	OC 10/2

Poznámky: s kresbou; nápisy: 400; 1573; 1973; VNIVERSITAS OLOMVCENSIS



29 Olomouc, Mariánská 853/7

Adresa:	Olomouc, Mariánská 853/7
Okres:	Olomouc
Kraj:	Olomoucký
Stát:	Česká republika
PSČ:	779 00
Umístění:	nádvoří bývalého kanovnického domu
Souřadnice WGS-84:	v. d. 17° 15' 32.9" s. š. 49° 35' 46.1"
Orientace:	
Přístup:	O
Výška nad zemí:	5 m
Rozměr hodin:	š x v: 1,7 x 2 m
Zhotovitel:	kanovník Václav Xavier sv. pan Freyenfels
Typ hodin:	S
Azimut stěny:	+96°
Typ ukazatele:	KN
Délka nodu/ukazatele:	0,2 m
Typ číselníku:	CR2
Rozsah:	1 6, I VI
Vzhled:	VN
Rok vzniku:	1790?
Stav:	D
Ověření stavu:	07/2010
Evidenční číslo:	OC 10/1

Poznámky: s kresbou; nápis: OMNES FERIUNT
ULTIMA NECAT - Všechny bijí, poslední zabíjí.



30 Olomouc, Mariánská 853/7

Adresa:	Olomouc, Mariánská 853/7
Okres:	Olomouc
Kraj:	Olomoucký
Stát:	Česká republika
PSČ:	779 00
Umístění:	nádvoří bývalého kanovnického domu
Souřadnice WGS-84:	v. d. 17° 15' 32.5" s. š. 49° 35' 46.3"
Orientace:	
Přístup:	O
Výška nad zemí:	5 m
Rozměr hodin:	š x v: 1,7 x 2 m
Zhotovitel:	kanovník Václav Xavier sv. pan Freyenfels
Typ hodin:	S
Azimut stěny:	+6°
Typ ukazatele:	PN
Délka nodu/ukazatele:	1 m
Typ číselníku:	CRZ2P
Rozsah:	VII XII IV
Vzhled:	VN
Rok vzniku:	1790?
Stav:	D
Ověření stavu:	07/2010
Evidenční číslo:	OC 10/1

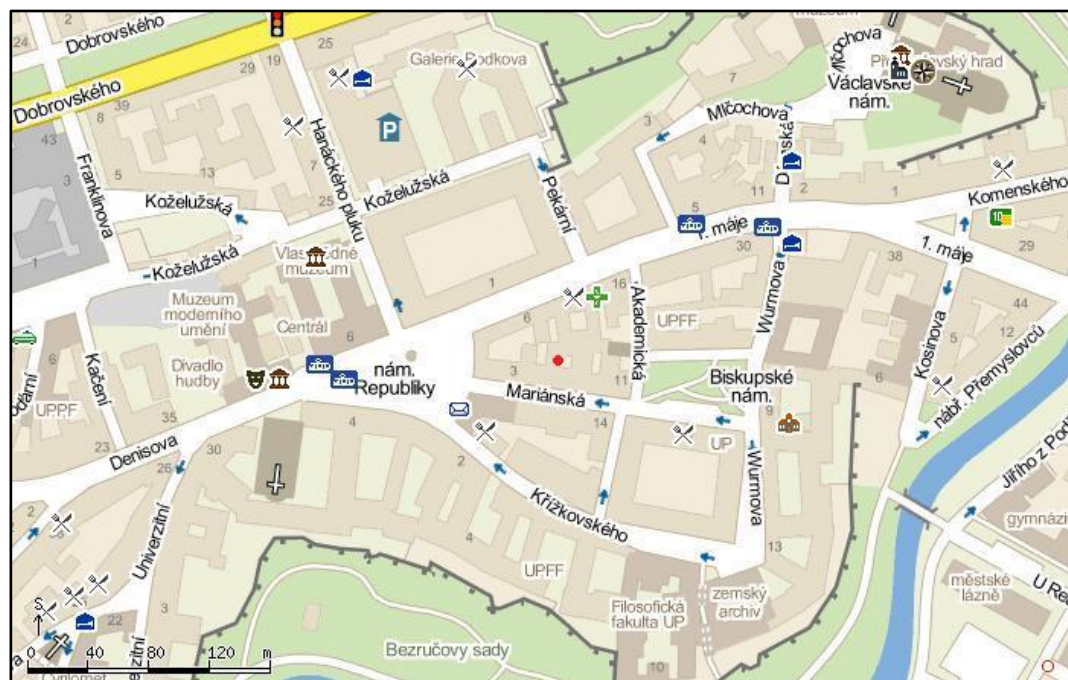
Poznámky: s kresbou; nápis: HIS MAGIS IRRADIOR -
Tyto jsou více ozařovány.



31 Olomouc, Mariánská 853/7

Adresa:	Olomouc, Mariánská 853/7
Okres:	Olomouc
Kraj:	Olomoucký
Stát:	Česká republika
PSC:	779 00
Umístění:	nádvoří bývalého kanovnického domu
Souřadnice WGS-84:	v. d. 17° 15' 32,28" s. š. 49° 35' 46,15"
Orientace:	
Přístup:	O
Výška nad zemí:	5 m
Rozměr hodin:	š x v: 1,7 x 2 m
Zhotovitel:	kanovník Václav Xavier sv. pan Freyenfels
Typ hodin:	S
Azimut stěny:	-84°
Typ ukazatele:	KN
Délka nodu/ukazatele:	0,2 m
Typ číselníku:	CR2
Rozsah:	6 11, VI XI
Vzhled:	VN
Rok vzniku:	1790?
Stav:	D
Ověření stavu:	07/2010
Evidenční číslo:	OC 10/1

Poznámky: s kresbou; nápis: FERT UMBRA ET LUMINE VITUM - Prchá stín a světlo života.



32 Olomouc, Mlčochova 815/3

Adresa:	Olomouc, Mlčochova 815/3
Okres:	Olomouc
Kraj:	Olomoucký
Stát:	Česká republika
PSČ:	779 00
Umístění:	garáž
Souřadnice WGS-84:	v. d. 17° 15' 36.0" s. š. 49° 35' 51.1"
Orientace:	
Přístup:	F
Výška nad zemí:	3 m?
Rozměr hodin:	š x v: 1 x 1 m?
Zhotovitel:	
Typ hodin:	S
Azimut stěny:	+47°
Typ ukazatele:	P
Délka nodu/ukazatele:	0,5 m?
Typ číselníku:	CPL
Rozsah:	XII III
Vzhled:	N
Rok vzniku:	1998
Stav:	V
Ověření stavu:	07/2010
Evidenční číslo:	OC 24

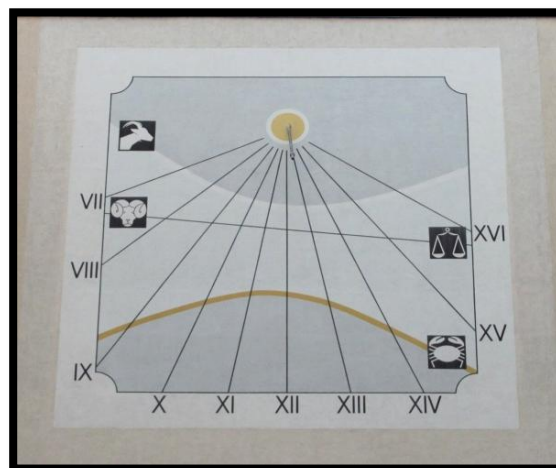
Poznámky: nápis: LP 98



33 Olomouc, Na Letné 59/477

Adresa:	Olomouc, Na Letné 59/477
Okres:	Olomouc
Kraj:	Olomoucký
Stát:	Česká republika
PSČ:	779 00
Umístění:	panelový dům
Souřadnice WGS-84:	v. d. 17° 15' 24.8" s. š. 49° 36' 10.1"
Orientace:	
Přístup:	F
Výška nad zemí:	18 m?
Rozměr hodin:	š x v: 7,5 x 7,5 m
Zhotovitel:	pan Vaněk (návrh)
Typ hodin:	S
Azimut stěny:	+8°
Typ ukazatele:	PN
Délka nodu/ukazatele:	2 m?
Typ číselníku:	CROD3
Rozsah:	VII XII XVI
Vzhled:	-
Rok vzniku:	2004?
Stav:	V
Ověření stavu:	07/2010
Evidenční číslo:	OC 25

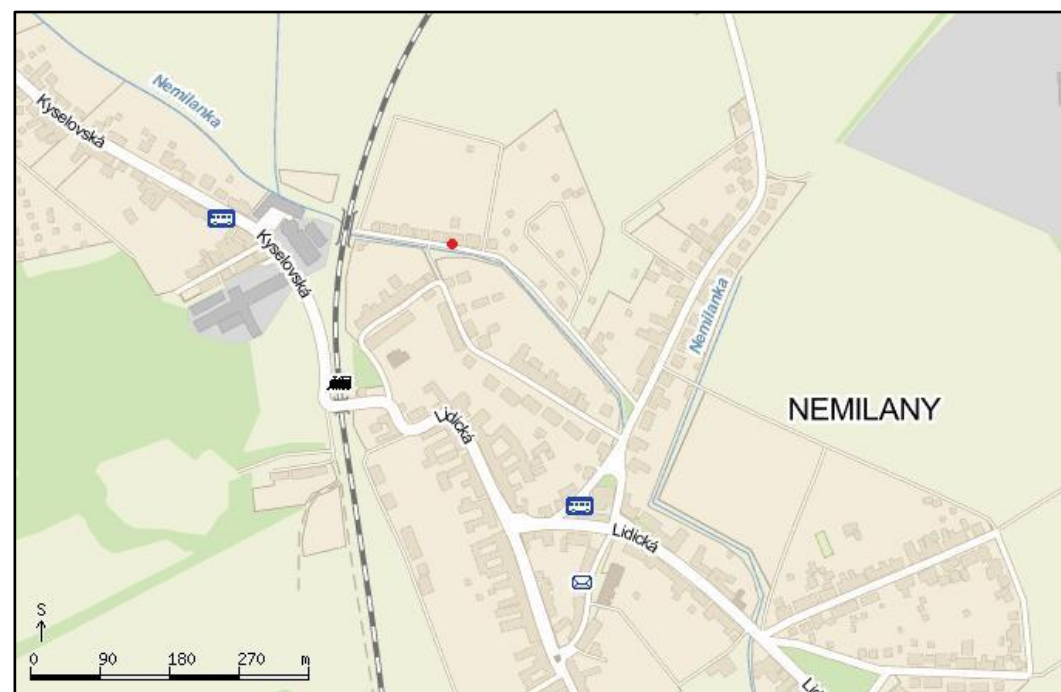
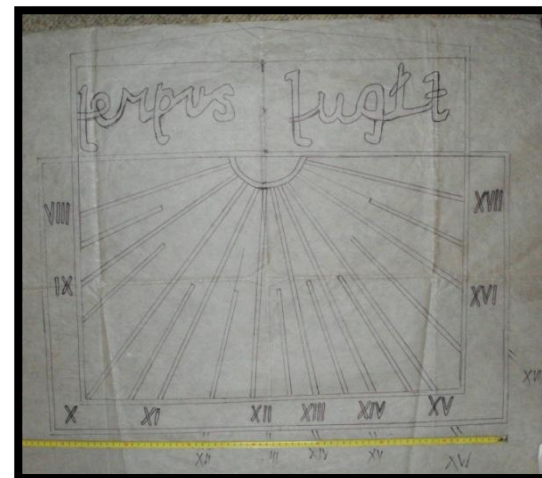
Poznámky:



34 Olomouc-Slavonín, Janíčková 272/19

Adresa:	Olomouc-Slavonín, Janíčková 272/19
Okres:	Olomouc
Kraj:	Olomoucký
Stát:	Česká republika
PSC:	783 01
Umístění:	dům
Souřadnice WGS-84:	v. d. 17° 14' 46.8"
	s. š. 49° 33' 37.2"
Orientace:	3 km JJZ od centra Olomouce, obec Olomouc
Přístup:	F
Výška nad zemí:	2,5 m
Rozměr hodin:	š x v: 0,8 x 0,62 m
Zhotovitel:	K. Bohoněk
Typ hodin:	S
Azimut stěny:	+18°
Typ ukazatele:	P
Délka nodu/ukazatele:	
Typ číselníku:	CR20
Rozsah:	VIII XII XVII
Vzhled:	N
Rok vzniku:	1980
Stav:	Z
Ověření stavu:	07/2010
Evidenční číslo:	OC 13

Poznámky: latinský nápis: TEMPUS FUGIT - Čas běží;
hodiny zanikly při opravě domu po povodních v r. 1997



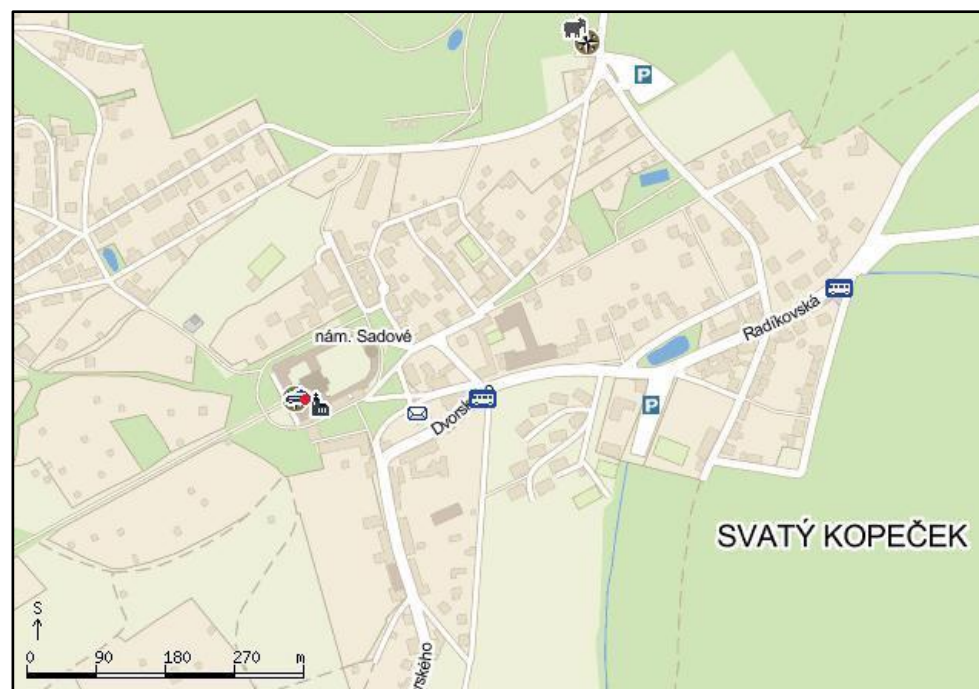
35 Olomouc-Svatý Kopeček

Adresa:	Olomouc-Svatý Kopeček
Okres:	Olomouc
Kraj:	Olomoucký
Stát:	Česká republika
PSČ:	779 00
Umístění:	fara
Souřadnice WGS-84:	v. d. 17° 20' 17,22"
	s. š. 49° 37' 44,73"
Orientace:	8 km SV od centra Olomouce, obec Olomouc
Přístup:	O
Výška nad zemí:	4 m
Rozměr hodin:	š x v: průměr 0,7 m
Zhotovitel:	
Typ hodin:	S
Azimut stěny:	-22°
Typ ukazatele:	P
Délka nodu/ukazatele:	
Typ číselníku:	CRP
Rozsah:	V XII IV
Vzhled:	N
Rok vzniku:	
Stav:	Z
Ověření stavu:	09/2010
Evidenční číslo:	OC 11

Poznámky: fara je součástí baziliky Navštívení Panny Marie; XII není na svislici; nápis: PROS ZA NÁS NYNÍ I V HODINU SMRTI NAŠÍ



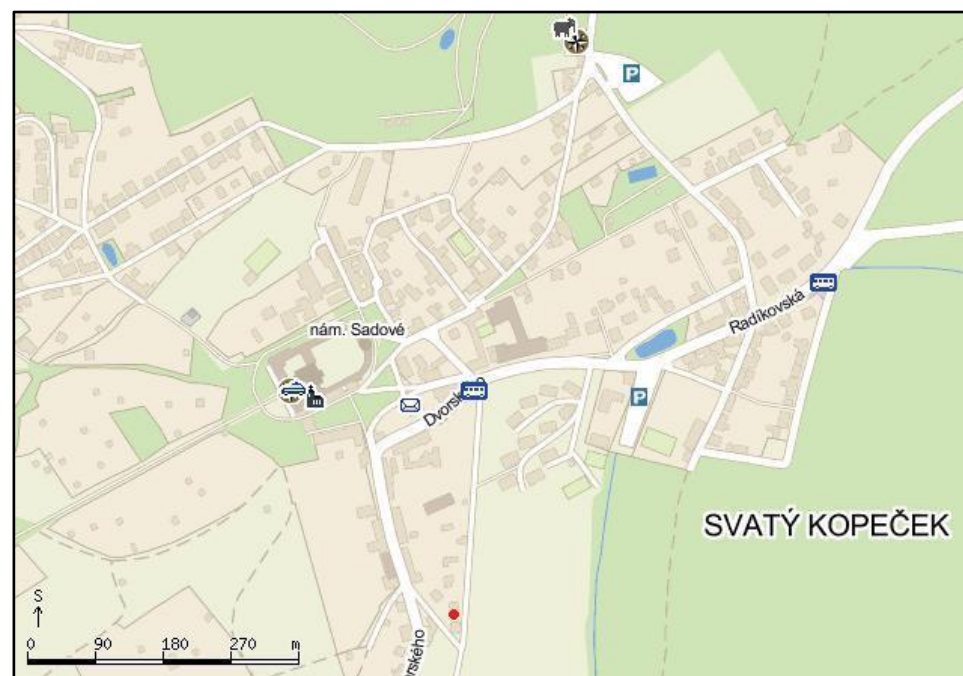
Zdroj: J. Nečesaná, 2005



36 Olomouc-Svatý Kopeček, Kovařovicova 212/3

Adresa:	Olomouc-Svatý Kopeček, Kovařovicova 212/3
Okres:	Olomouc
Kraj:	Olomoucký
Stát:	Česká republika
PSČ:	779 00
Umístění:	dům
Souřadnice WGS-84:	v. d. 17° 20' 26.8" s. š. 49° 37' 35.1"
Orientace:	8 km SV od centra Olomouce, obec Olomouc
Přístup:	F
Výška nad zemí:	3 m?
Rozměr hodin:	š x v: 1,5 x 2,5 m?
Zhotovitel:	Rostislav Zendulka
Typ hodin:	S
Azimut stěny:	J
Typ ukazatele:	K
Délka ukazatele/nodu:	0,5 m?
Typ číselníku:	CP
Rozsah:	VIII XII V
Vzhled:	VN
Rok vzniku:	1973
Stav:	V
Ověření stavu:	07/2010
Evidenční číslo:	OC 22

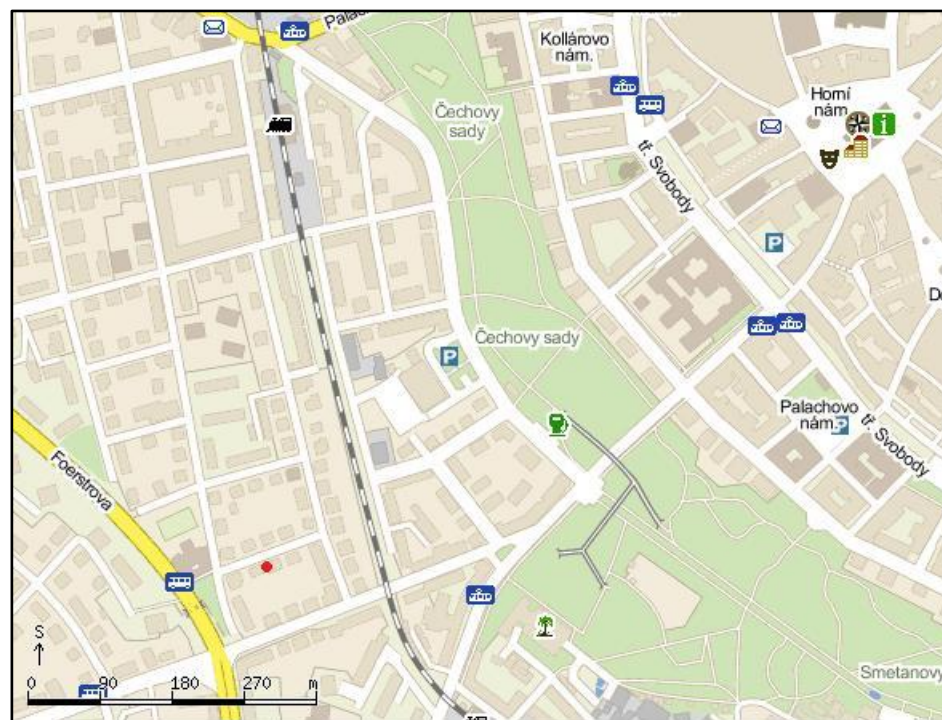
Poznámky: nápis: Maloval 28. 10. 1973 Zendulka Rostislav; hodiny mají obnovený nátěr



37 Olomouc, Škroupova 6/380

Adresa:	Olomouc, Škroupova 6/380
Okres:	Olomouc
Kraj:	Olomoucký
Stát:	Česká republika
PSČ:	779 00
Umístění:	dům
Souřadnice WGS-84:	v. d. 17° 14' 26,66"
	s. š. 49° 35' 20,99"
Orientace:	
Přístup:	F
Výška nad zemí:	3 m?
Rozměr hodin:	š x v: 2 x 2 m?
Zhotovitel:	Vladislav Lerch
Typ hodin:	S
Azimut stěny:	+52°
Typ ukazatele:	P
Délka ukazatele/nodu:	1,2 m?
Typ číselníku:	CPG
Rozsah:	XI XII VII
Vzhled:	-
Rok vzniku:	1985?
Stav:	V
Ověření stavu:	07/2010
Evidenční číslo:	OC 32

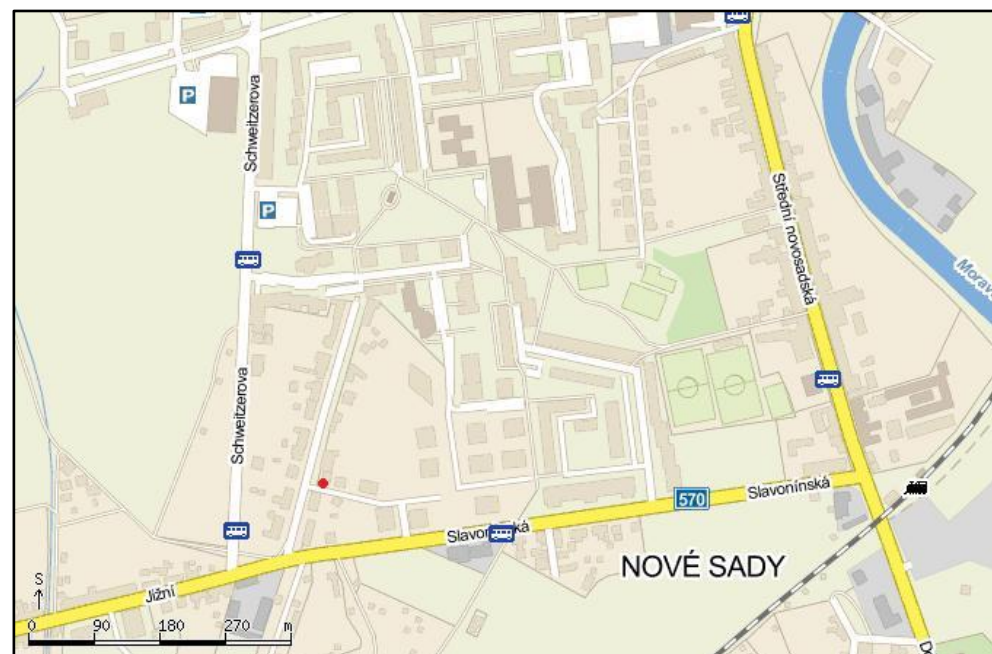

Poznámky:



38 Olomouc, Teichmannova 33/53

Adresa:	Olomouc, Teichmannova 33/53
Okres:	Olomouc
Kraj:	Olomoucký
Stát:	Česká republika
PSC:	779 00
Umístění:	dům
Souřadnice WGS-84:	v. d. 17° 14' 58,06" s. š. 49° 34' 16,45"
Orientace:	
Přístup:	F
Výška nad zemí:	1,5 m?
Rozměr hodin:	š x v: 3 x 2 m?
Zhotovitel:	Petr Weiss
Typ hodin:	S
Azimut stěny:	+12°
Typ ukazatele:	P
Délka nodu/ukazatele:	0,5 m?
Typ číselníku:	CP
Rozsah:	VII XII VII
Vzhled:	-
Rok vzniku:	2007
Stav:	V
Ověření stavu:	07/2010
Evidenční číslo:	OC 39

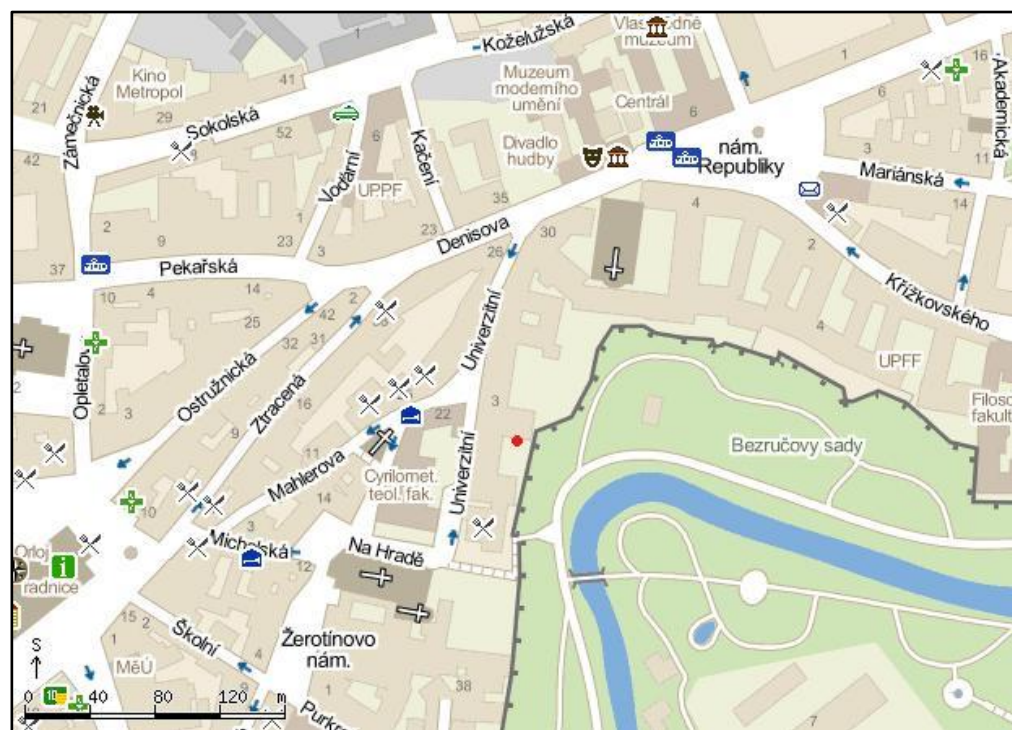
Poznámky:



39 Olomouc, Univerzitní 3

Adresa:	Olomouc, Univerzitní 3
Okres:	Olomouc
Kraj:	Olomoucký
Stát:	Česká republika
PSČ:	779 00
Umístění:	jezuitský konvikt zadní nádvoří
Souřadnice WGS-84:	v. d. 17° 15' 19,89" s. š. 49° 35' 40,42"
Orientace:	
Přístup:	O
Výška nad zemí:	12 m?
Rozměr hodin:	š x v: 2 x 2 m?
Zhotovitel:	
Typ hodin:	S
Azimut stěny:	+2°
Typ ukazatele:	P
Délka nodu/ukazatele:	1 m?
Typ číselníku:	CZP
Rozsah:	IX XII IV
Vzhled:	-
Rok vzniku:	
Stav:	V
Ověření stavu:	07/2010
Evidenční číslo:	OC 35



Poznámky: obnoveny v roce 2002; nejsou znázorněny číslice IX, XI, I, III a IV; KONVIKT = Umělecké centrum Univerzity Palackého. Je to bývalý barokní jezuitský konvikt, budova dříve sloužila m. j. i ČSLA.



40 Olomouc, Václavské náměstí 3/811

Adresa:	Olomouc, Václavské náměstí 3/811
Okres:	Olomouc
Kraj:	Olomoucký
Stát:	Česká republika
PSČ:	779 00
Umístění:	J křídlo hospodářského dvora, nyní kancelář Muzea umění Olomouc
Souřadnice WGS-84:	v. d. 17° 15' 39,22"
	s. š. 49° 35' 52,23"
Orientace:	
Přístup:	O
Výška nad zemí:	4 m?
Rozměr hodin:	š x v: 2,18 x 3,12 m
Zhotovitel:	
Typ hodin:	S
Azimut stěny:	-115°
Typ ukazatele:	-
Délka nodu/ukazatele:	
Typ číselníku:	CRPD7
Rozsah:	4 10
Vzhled:	VN
Rok vzniku:	1650?
Stav:	C
Ověření stavu:	08/2010
Evidenční číslo:	OC 23

Poznámky: restaurovány v r. 2001; nápis: VERVSQVE SOL ILLABERE - Přijď pravé Slunce.



41 Olomouc, Wurmova 11

Adresa:	Olomouc, Wurmova 11
Okres:	Olomouc
Kraj:	Olomoucký
Stát:	Česká republika
PSČ:	779 00
Umístění:	dvůr domu, státní archiv
Souřadnice WGS-84:	v. d. 17° 15' 39.7" s. š. 49° 35' 43.1"
Orientace:	
Přístup:	O
Výška nad zemí:	6 m
Rozměr hodin:	š x v: 2,5 x 2 m
Zhotovitel:	pravděpodobně Anton Engelbrecht
Typ hodin:	S
Azimut stěny:	-6°
Typ ukazatele:	PN
Délka nodu/ukazatele:	0,6 m
Typ číselníku:	CR4PD3
Rozsah:	VII XII V
Vzhled:	V
Rok vzniku:	1730?
Stav:	PZ
Ověření stavu:	08/2010
Evidenční číslo:	OC 10/3

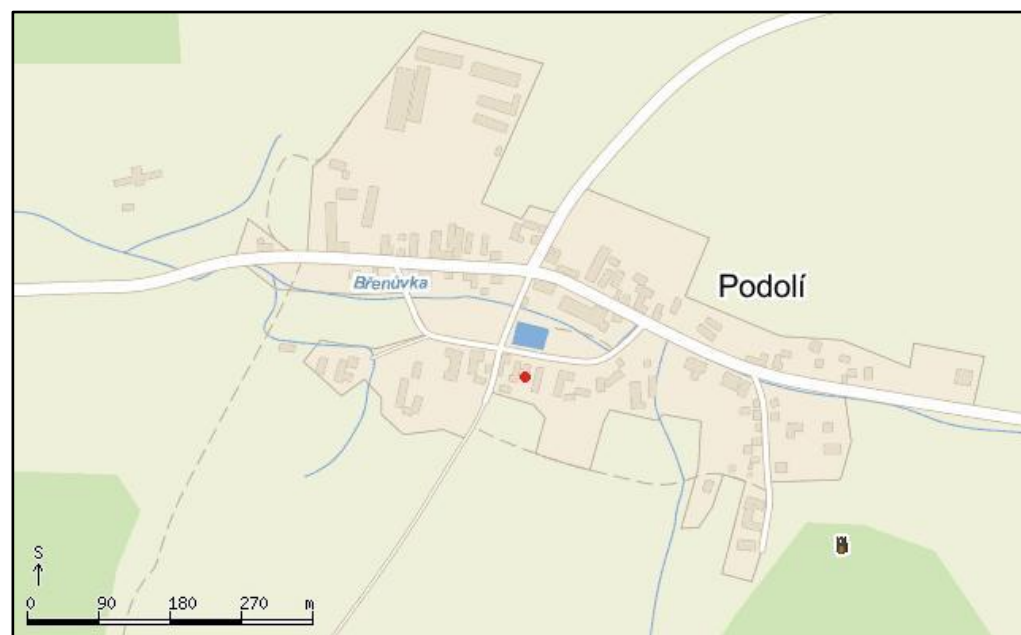

Poznámky: kresba; značky po ½ a rysky po ¼ hod.; po stranách číselníku zbytky číslic ve sloupcích značící délky dne a noci v jednotlivých ročních obdobích. Přemalba je viditelně posunutá oproti původní.



42 Podolí 38

Adresa:	Podolí 38
Okres:	Olomouc
Kraj:	Olomoucký
Stát:	Česká republika
PSČ:	783 25
Umístění:	dům
Souřadnice WGS-84:	v. d. 16° 55' 17,23" s. š. 49° 42' 24,2"
Orientace:	8 km J od Mohelnice
Přístup:	O
Výška nad zemí:	0,8 m
Rozměr hodin:	š x v: 0,74 x 0,95 m
Zhotovitel:	Miloš Nosek, Kalabisová - výtvarnice
Typ hodin:	S
Azimut stěny:	+13,9°
Typ ukazatele:	P
Délka nodu/ukazatele:	0,3 m
Typ číselníku:	CR2P
Rozsah:	VII XII VI, 8 12 7
Vzhled:	-
Rok vzniku:	2008
Stav:	V
Ověření stavu:	09/2010
Evidenční číslo:	OC 40

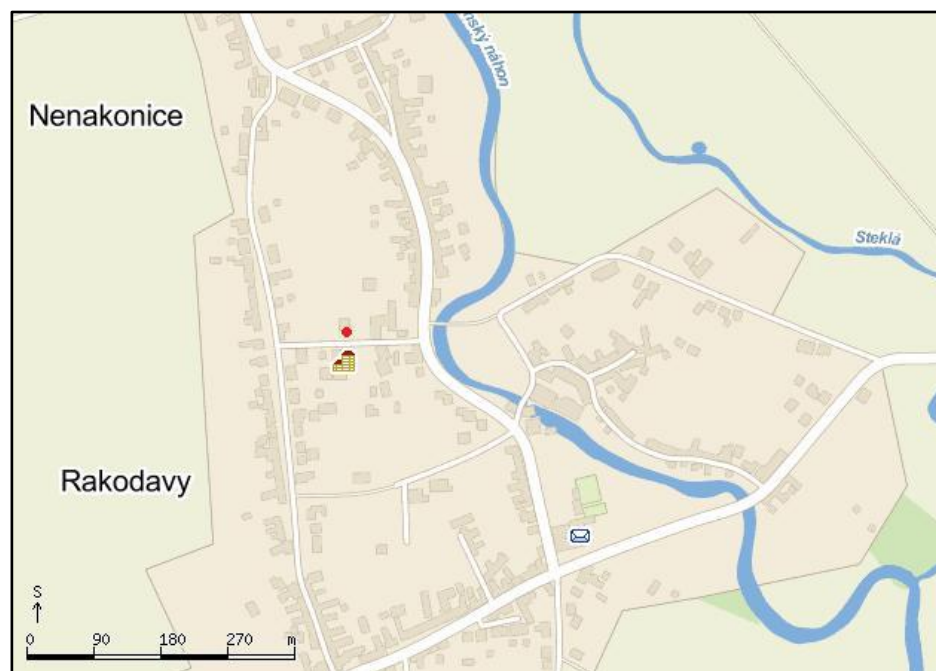

Poznámky:



43 Rakodavy 482

Adresa:	Rakodavy 482
Okres:	Olomouc
Kraj:	Olomoucký
Stát:	Česká republika
PSČ:	783 75
Umístění:	dům
Souřadnice WGS-84:	v. d. 17° 17' 12.0"
	s. š. 49° 28' 0.3"
Orientace:	12 km V od Prostějova
Přístup:	F
Výška nad zemí:	4 m?
Rozměr hodin:	š x v: 1,2 x 1,2 m?
Zhotovitel:	Dr. Vilém Vilém
Typ hodin:	S
Azimut stěny:	-4°
Typ ukazatele:	P
Délka nodu/ukazatele:	0,5 m?
Typ číselníku:	CO
Rozsah:	VII XII XV
Vzhled:	N
Rok vzniku:	1997
Stav:	V
Ověření stavu:	08/2010
Evidenční číslo:	OC 50

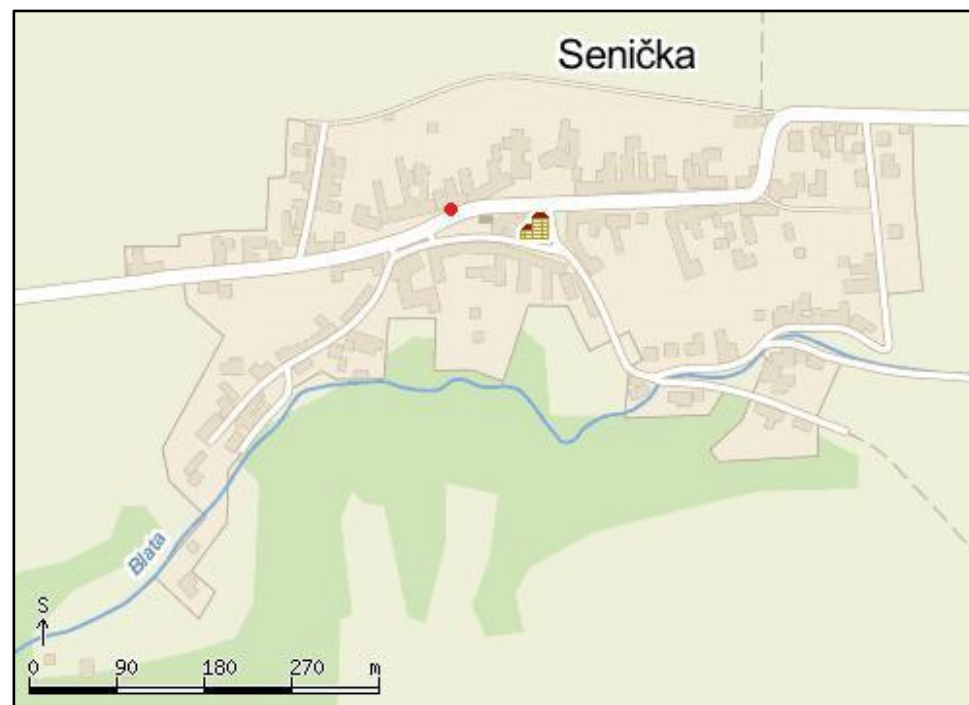
Poznámky: nápis: ME SÔL VÔS UMBRA REGIT - Mě řídí slunce, vás stín.; u cifry pro XIV. hodinu chybí římské číslice IV



44 Senička 13

Adresa:	Senička 13
Okres:	Olomouc
Kraj:	Olomoucký
Stát:	Česká republika
PSČ:	783 45
Umístění:	dům
Souřadnice WGS-84:	v. d. 17° 3' 21.3" s. š. 49° 37' 57.0"
Orientace:	17 km SSZ od Olomouce
Přístup:	F
Výška nad zemí:	2 m?
Rozměr hodin:	š x v: 1 x 1 m?
Zhotovitel:	
Typ hodin:	Y
Azimut stěny:	-20°
Typ ukazatele:	P
Délka nodu/ukazatele:	0,3 m?
Typ číselníku:	R
Rozsah:	
Vzhled:	-
Rok vzniku:	
Stav:	D
Ověření stavu:	07/2010
Evidenční číslo:	OC 41

Poznámky:



45 Strukov 23

Adresa:	Strukov 23
Okres:	Olomouc
Kraj:	Olomoucký
Stát:	Česká republika
PSČ:	784 01
Umístění:	dům
Souřadnice WGS-84:	v. d. 17° 10' 36,28" s. š. 49° 43' 55,57"
Orientace:	12 km VSV od Litovle
Přístup:	D
Výška nad zemí:	5 m?
Rozměr hodin:	š x v: 3 x 2 m?
Zhotovitel:	Karel František
Typ hodin:	S
Azimut stěny:	-10°
Typ ukazatele:	P
Délka nodu/ukazatele:	1,2 m?
Typ číselníku:	CZ2RO
Rozsah:	VIII XII XVI
Vzhled:	N
Rok vzniku:	2001
Stav:	V
Ověření stavu:	08/2010
Evidenční číslo:	OC 30

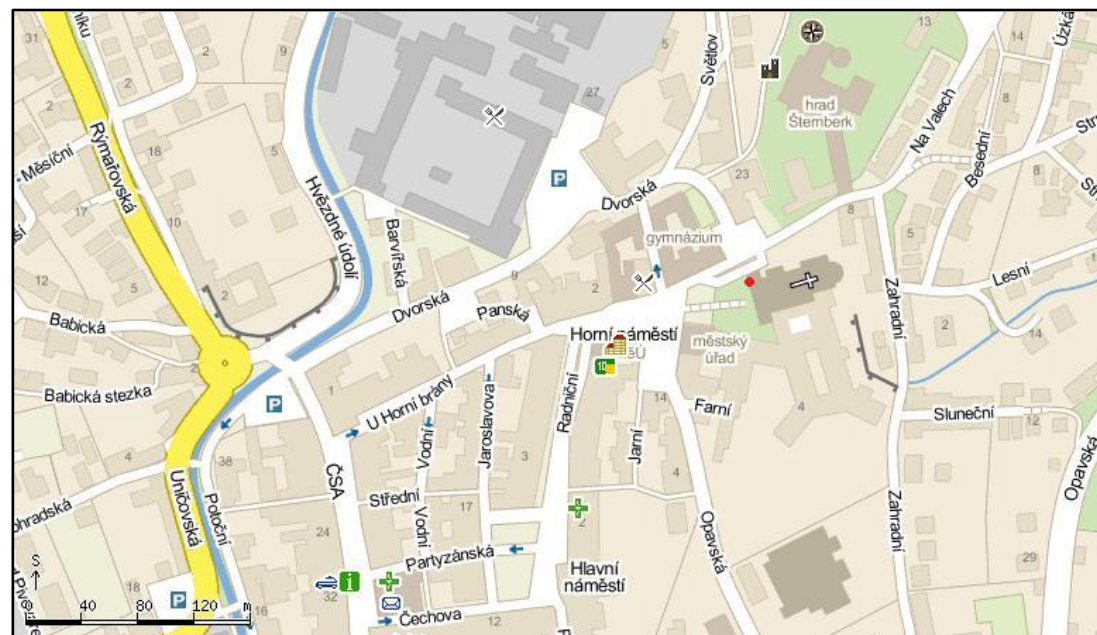
Poznámky: nápisy: L. P. 2001; L. S. E. Č.



46 Šternberk, Horní náměstí

Adresa:	Šternberk, Horní náměstí
Okres:	Olomouc
Kraj:	Olomoucký
Stát:	Česká republika
PSC:	785 01
Umístění:	římskokatolický kostel Zvěstování Páně, S věž
Souřadnice WGS-84:	v. d. 17° 18' 4.2" s. š. 49° 43' 54.7"
Orientace:	13 km VJV od Uničova
Přístup:	D
Výška nad zemí:	35 m
Rozměr hodin:	š x v: průměr 1,2 m
Zhotovitel:	
Typ hodin:	S
Azimut stěny:	+82°
Typ ukazatele:	P
Délka nodu/ukazatele:	1 m?
Typ číselníku:	CPG
Rozsah:	XI XII III
Vzhled:	-
Rok vzniku:	1783
Stav:	D
Ověření stavu:	08/2010
Evidenční číslo:	OC 14

Poznámky: na J věži mechanické hodiny; dolní cifra XII není na svislici, druhá XII je umístěna jako na mechanických hodinách



47 Šternberk, Jívavská 61/1476

Adresa:	Šternberk, Jívavská 61/1476
Okres:	Olomouc
Kraj:	Olomoucký
Stát:	Česká republika
PSČ:	785 01
Umístění:	dům
Souřadnice WGS-84:	v. d. 17° 18' 5" s. š. 49° 43' 22"
Orientace:	13 km VJV od Uničova
Přístup:	F
Výška nad zemí:	2,5 m
Rozměr hodin:	š x v: 1,5 x 1,5 m
Zhotovitel:	Miroslav Badal
Typ hodin:	S
Azimut stěny:	+3,6°
Typ ukazatele:	PN
Délka nodu/ukazatele:	0,3 m
Typ číselníku:	CR4OLD7
Rozsah:	VIII XII XVIII
Vzhled:	-
Rok vzniku:	2005
Stav:	V
Ověření stavu:	08/2010
Evidenční číslo:	OC 33

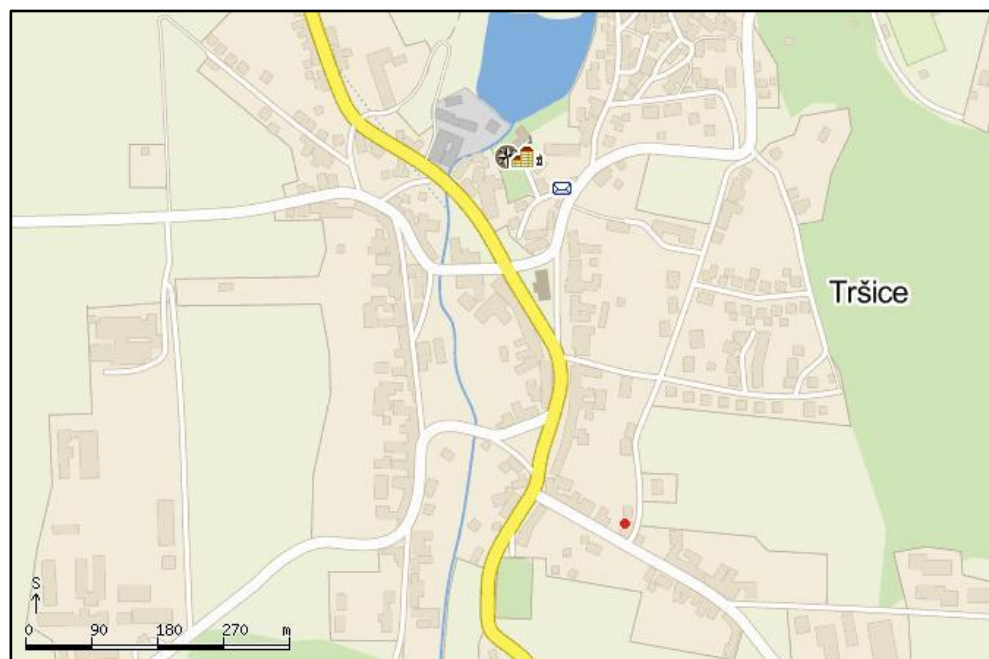
Poznámky: návrh programem SHC; dvojí číslování



48 Tršice 230

Adresa:	Tršice 230
Okres:	Olomouc
Kraj:	Olomoucký
Stát:	Česká republika
PSČ:	783 57
Umístění:	hospodářská budova
Souřadnice WGS-84:	v. d. 17° 25' 41,28" s. š. 49° 32' 18,21"
Orientace:	10 km SSZ od Přerova
Přístup:	F
Výška nad zemí:	2,5 m?
Rozměr hodin:	š x v: 1 x 1,8 m
Zhotovitel:	pan Svrček
Typ hodin:	S
Azimut stěny:	+24°
Typ ukazatele:	P
Délka nodu/ukazatele:	0,7 m
Typ číselníku:	CPG
Rozsah:	X XII VI
Vzhled:	-
Rok vzniku:	2009
Stav:	D
Ověření stavu:	08/2010
Evidenční číslo:	OC 44

Poznámky:



49 Újezd 230

Adresa:	Újezd 230
Okres:	Olomouc
Kraj:	Olomoucký
Stát:	Česká republika
PSČ:	783 96
Umístění:	budova bývalé základní školy
Souřadnice WGS-84:	v. d. 17° 11' 12" s. š. 49° 46' 21.3"
Orientace:	4 km V od Uničova
Přístup:	D
Výška nad zemí:	4 m
Rozměr hodin:	š x v: 2 x 2 m
Zhotovitel:	
Typ hodin:	S
Azimut stěny:	-48°
Typ ukazatele:	P
Délka nodu/ukazatele:	0,8 m
Typ číselníku:	CZ2PG
Rozsah:	V XII II
Vzhled:	-
Rok vzniku:	1940?
Stav:	D
Ověření stavu:	08/2010
Evidenční číslo:	OC 15/1

Poznámky: párové; umístěné nad vchodem z ulice



50 Újezd 230

Adresa:	Újezd 230
Okres:	Olomouc
Kraj:	Olomoucký
Stát:	Česká republika
PSČ:	783 96
Umístění:	budova bývalé základní školy
Souřadnice WGS-84:	v. d. 17° 11' 11.8" s. š. 49° 46' 21.3"
Orientace:	4 km V od Uničova
Přístup:	D
Výška nad zemí:	4 m
Rozměr hodin:	š x v: 1,6 x 2 m
Zhotovitel:	
Typ hodin:	S
Azimut stěny:	+42°
Typ ukazatele:	P
Délka nodu/ukazatele:	0,8 m
Typ číselníku:	CZ2PG
Rozsah:	X XII VII
Vzhled:	-
Rok vzniku:	1940?
Stav:	D
Ověření stavu:	08/2010
Evidenční číslo:	OC 15/2

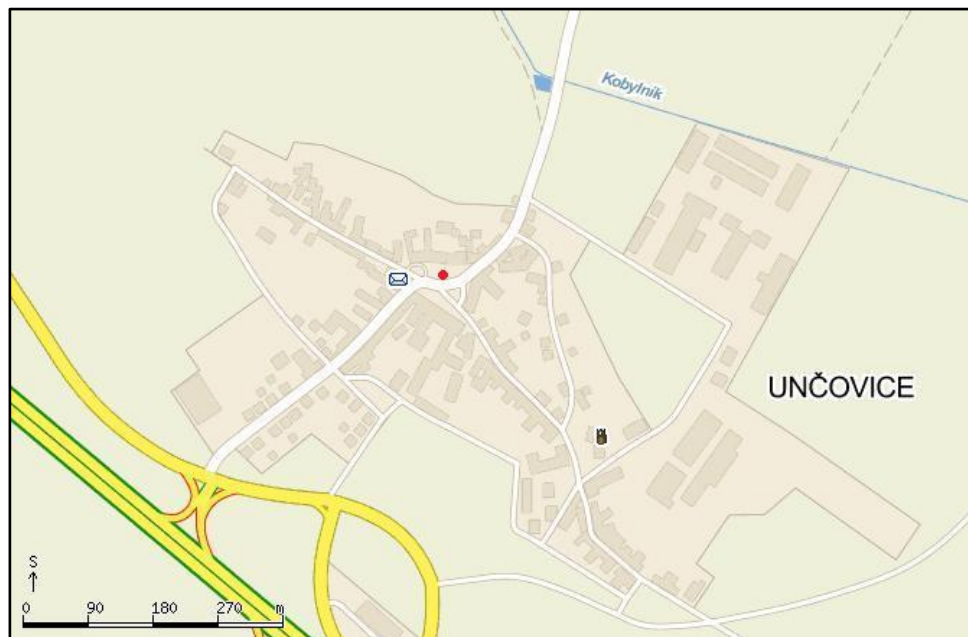
Poznámky: párové; umístěné nad vchodem z boku



51 Unčovice

Adresa:	Unčovice
Okres:	Olomouc
Kraj:	Olomoucký
Stát:	Česká republika
PSČ:	784 01
Umístění:	kaplička
Souřadnice WGS-84:	v. d. 17° 6' 23,11" s. š. 49° 40' 0,69"
Orientace:	
Přístup:	D
Výška nad zemí:	5 m?
Rozměr hodin:	š x v: 2 x 1,5 m
Zhotovitel:	
Typ hodin:	S
Azimut stěny:	+8°
Typ ukazatele:	P
Délka nodu/ukazatele:	1 m?
Typ číselníku:	CO
Rozsah:	VIII XII XVIII
Vzhled:	N
Rok vzniku:	1989?
Stav:	V
Ověření stavu:	09/2010
Evidenční číslo:	OC 27

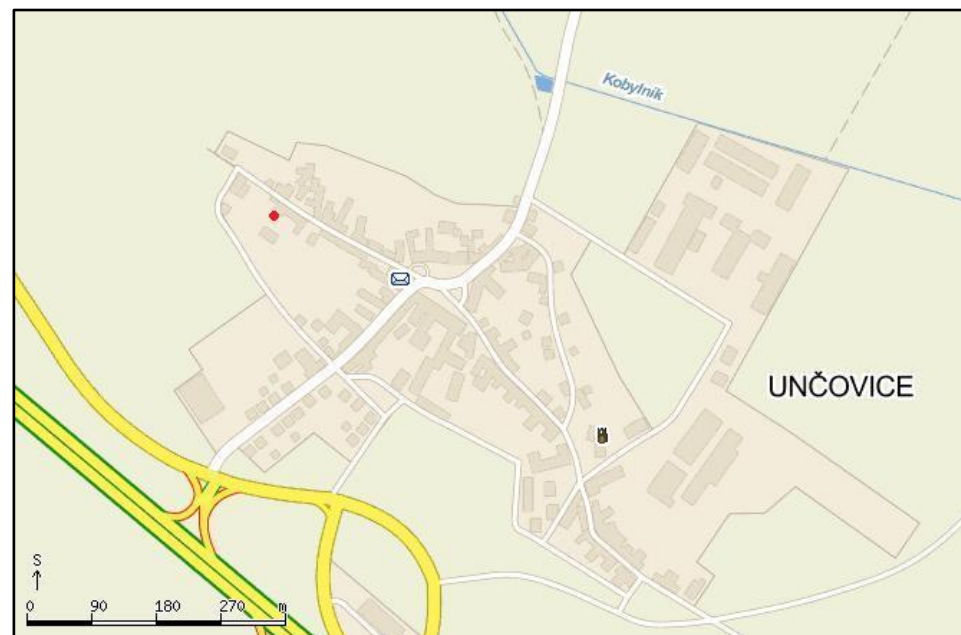
Poznámky: nápis: 1989



52 Unčovice 30

Adresa:	Unčovice 30
Okres:	Olomouc
Kraj:	Olomoucký
Stát:	Česká republika
PSC:	784 01
Umístění:	dům
Souřadnice WGS-84:	v. d. 17° 6' 11.45"
	s. š. 49° 40' 3.98"
Orientace:	4 km JV od Litovle, obec Litovel
Přístup:	F
Výška nad zemí:	10 m
Rozměr hodin:	š x v: 1,5 x 1,5 m
Zhotovitel:	
Typ hodin:	S
Azimut stěny:	J
Typ ukazatele:	PN
Délka nodu/ukazatele:	1 m?
Typ číselníku:	
Rozsah:	
Vzhled:	-
Rok vzniku:	
Stav:	X
Ověření stavu:	03/2011
Evidenční číslo:	OC 46

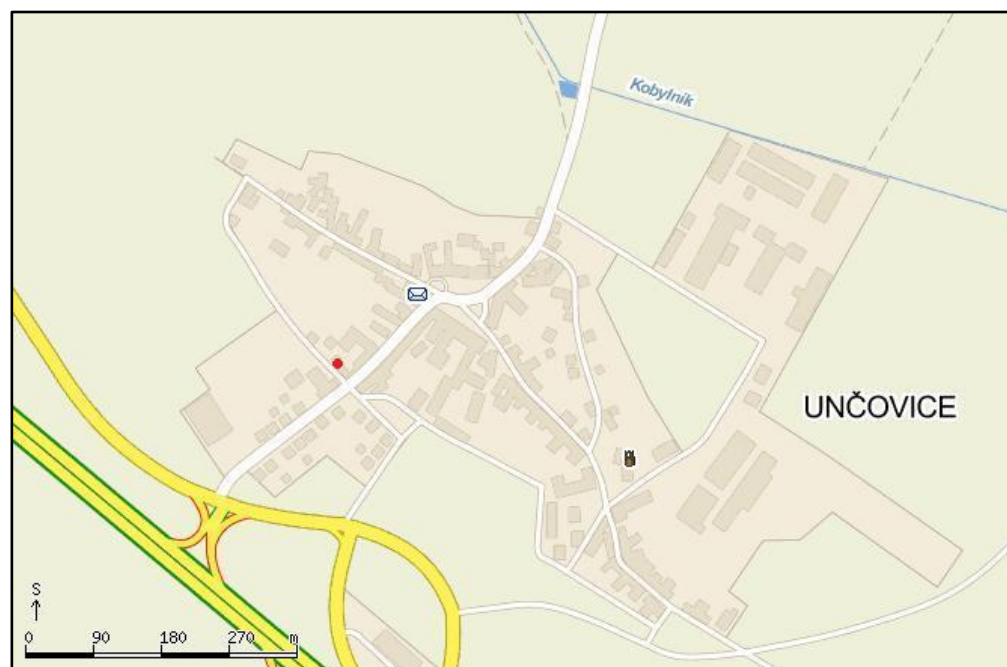
Poznámky:



53 Unčovice 5

Adresa:	Unčovice 5
Okres:	Olomouc
Kraj:	Olomoucký
Stát:	Česká republika
PSČ:	784 01
Umístění:	přístavek
Souřadnice WGS-84:	v. d. 17° 6' 14.9" s. š. 49° 39' 57.6"
Orientace:	15 km SZ od Olomouce
Přístup:	F
Výška nad zemí:	4 m?
Rozměr hodin:	š x v: 1 x 1 m?
Zhotovitel:	
Typ hodin:	S
Azimut stěny:	-43°
Typ ukazatele:	P
Délka nodu/ukazatele:	0,5 m?
Typ číselníku:	COD3
Rozsah:	V XII XIV
Vzhled:	N
Rok vzniku:	2006
Stav:	V
Ověření stavu:	09/2010
Evidenční číslo:	OC 37

Poznámky: nápisy: L 17° 07' φ 49° 40'; MMVI; SEČ; JV 43°



54 Uničov, Masarykovo nám. 36

Adresa:	Uničov, Masarykovo nám. 36
Okres:	Olomouc
Kraj:	Olomoucký
Stát:	Česká republika
PSC:	783 91
Umístění:	městský úřad Uničov
Souřadnice WGS-84:	v. d. 17° 07' 18.3" s. š. 49° 46' 12.4"
Orientace:	7 km SSV od Litovle
Přístup:	F
Výška nad zemí:	12 m
Rozměr hodin:	š x v: 2 x 1,5 m
Zhotovitel:	
Typ hodin:	S
Azimut stěny:	-10°
Typ ukazatele:	P
Délka nodu/ukazatele:	1 m
Typ číselníku:	CP
Rozsah:	6 12 5
Vzhled:	-
Rok vzniku:	1911
Stav:	V
Ověření stavu:	08/2010
Evidenční číslo:	OC 16

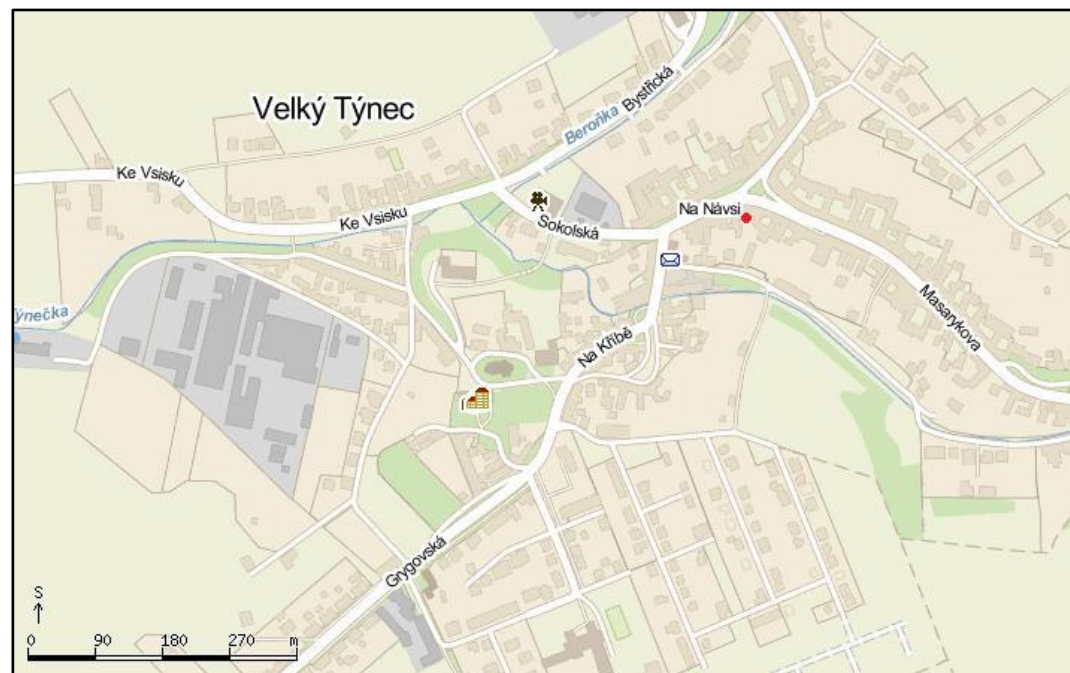

Poznámky:



55 Velký Týnec, Na Násvi 67

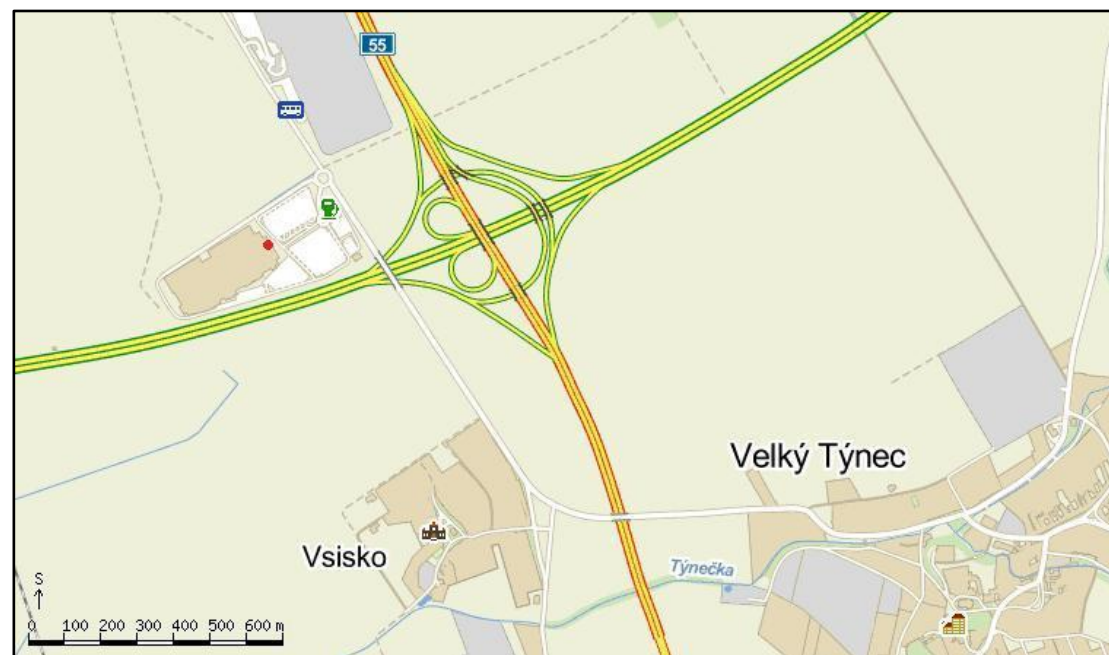

Adresa:	Velký Týnec, Na Násvi 67
Okres:	Olomouc
Kraj:	Olomoucký
Stát:	Česká republika
PSČ:	783 72
Umístění:	dům
Souřadnice WGS-84:	v. d. 17° 20' 15.7" s. š. 49° 33' 6.7"
Orientace:	7 km VJV od Olomouce
Přístup:	O
Výška nad zemí:	2,55 m
Rozměr hodin:	š x v: 1,5 x 0,95 m
Zhotovitel:	
Typ hodin:	S
Azimut stěny:	+6°
Typ ukazatele:	P
Délka nodu/ukazatele:	0,7 m
Typ číselníku:	CP
Rozsah:	VIII XII IV
Vzhled:	-
Rok vzniku:	1940?
Stav:	V
Ověření stavu:	08/2010
Evidenční číslo:	OC 17

Poznámky: dvůr hospodářské usedlosti; renovovány v roce 1984



56 Velký Týnec, Olomoucká 90

Adresa:	Velký Týnec, Olomoucká 90
Okres:	Olomouc
Kraj:	Olomoucký
Stát:	Česká republika
PSČ:	783 72
Umístění:	nákupní centrum Olympia
Souřadnice WGS-84:	v. d. 17° 18' 26" s. š. 49° 33' 34"
Orientace:	8 km JV od centra Ol., Velký Týnec, část Vsisko
Přístup:	D
Výška nad zemí:	8 m?
Rozměr hodin:	š x v: 2,5 x 3 m?
Zhotovitel:	Ing. Arch. Vladimír Pacek, fa KYZLINK, spol. s. r o.
Typ hodin:	S
Azimut stěny:	JZ
Typ ukazatele:	K
Délka nodu/ukazatele:	
Typ číselníku:	CRPG
Rozsah:	IX XII II
Vzhled:	VN
Rok vzniku:	2004
Stav:	V
Ověření stavu:	09/2010
Evidenční číslo:	OC 28/1

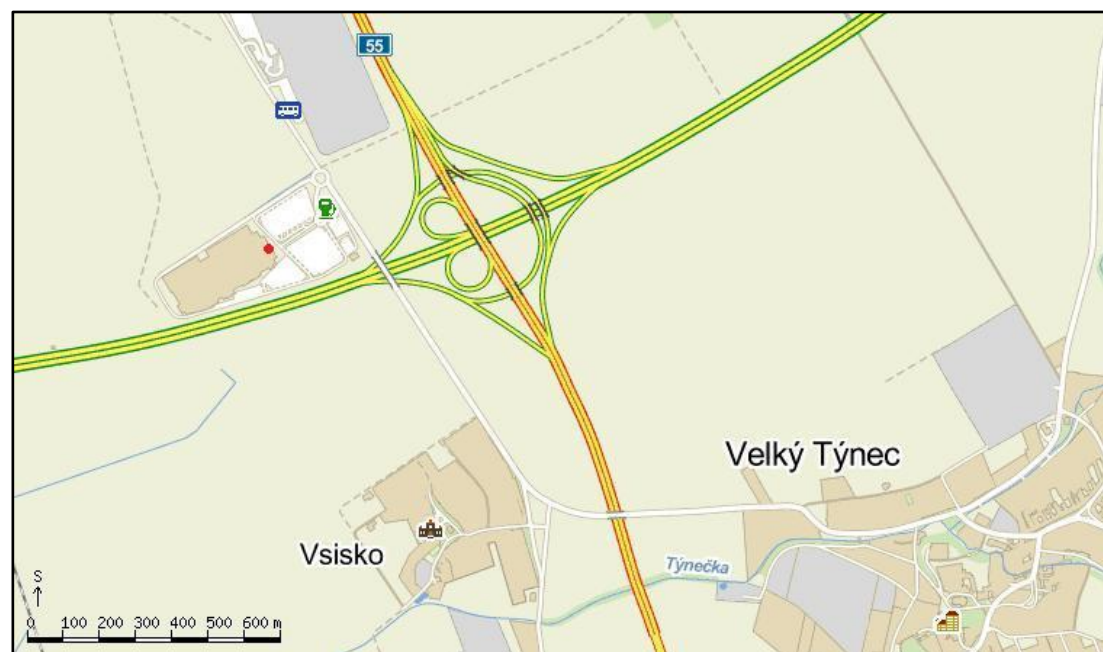
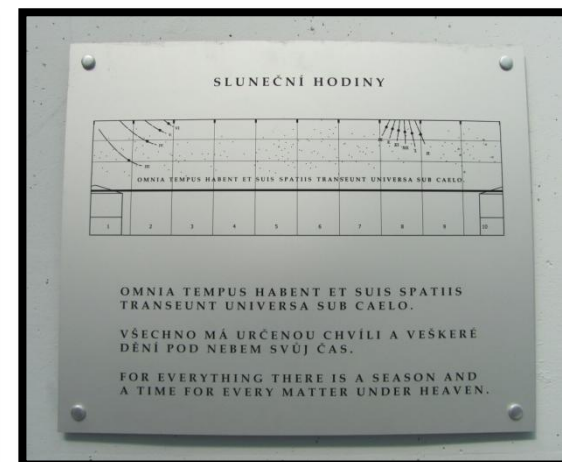


Poznámky: v kopuli jsou dvojce hodiny

57 Velký Týnec, Olomoucká 90

Adresa:	Velký Týnec, Olomoucká 90
Okres:	Olomouc
Kraj:	Olomoucký
Stát:	Česká republika
PSČ:	783 72
Umístění:	nákupní centrum Olympia
Souřadnice WGS-84:	v. d. 17° 18' 25,99" s. š. 49° 33' 33,77"
Orientace:	8 km JV od centra Ol., Velký Týnec, část Vsisko
Přístup:	D
Výška nad zemí:	8 m?
Rozměr hodin:	š x v: 4 x 3 m?
Zhotovitel:	Ing. Arch. Vladimír Pacek, fa KYZLINK, spol. s r o.
Typ hodin:	S
Azimut stěny:	SZ
Typ ukazatele:	K
Délka nodu/ukazatele:	
Typ číselníku:	CRP
Rozsah:	III VI
Vzhled:	VN
Rok vzniku:	2004
Stav:	V
Ověření stavu:	09/2010
Evidenční číslo:	OC 28/2

Poznámky: nápis: OMNIA TEMPUS HABENT ET SUI SPATII TRANSEUNT UNIVERSA SUB CAELO - Všechno má určenou chvíli a veškeré dny pod nebem svůj čas.



Použité zdroje:

- BROŽ, Miroslav, et al. *Hvězdárna a planetárium v Hradci Králové* [online]. 2007-05-19, 2010-12-03 [cit. 2010-12-03]. Sluneční hodiny ve střední Evropě. Dostupné z WWW: <http://www.astrohk.cz/slunecni_hodiny.html>.
- ČERMÁK, Miloslav. *Olomoucký orloj*. Olomouc: Memoria Olomouc, 2005. 80 s. ISBN 80-85807-26-2.
- NEČESANÁ, Jana. *Sluneční hodiny ve střední Evropě* [online]. 2005, 2009-04-12 [cit. 2011-04-12]. Svatý Kopeček. Dostupné z WWW: <<http://astro.mff.cuni.cz/mira/sh/sh.php?rec=17445>>.
- PASTUŠKOVÁ, Iveta. *Sluneční hodiny ve střední Evropě* [online]. 1991-01-01, 2009-04-12 [cit. 2011-04-12]. Hlubočky, náměstí Družby 10. Dostupné z WWW: <<http://astro.mff.cuni.cz/mira/sh/sh.php?rec=19301>>.